

**ДОГОВОР № 1325**  
**безвозмездного пользования земельным участком**

«14» 11. 2025

г. Владивосток

Министерство имущественных и земельных отношений Приморского края, в лице **министра Батаева Сергея Владимировича**, действующего на основании Положения о министерстве имущественных и земельных отношений Приморского края, утвержденного постановлением Администрации Приморского края от 07.10.2019 № 646-па, приказа П 26.12.2025 № 1-3/6284 14.04.2025 № 669-л, именуемое в дальнейшем «Ссудодатель», и **бюджетное учреждение «Содержание городских территорий»**, в лице **директора Кузнецовой Елены Анатольевны**, действующего на основании Устава, именуемый в дальнейшем «Ссудополучатель», вместе именуемые в дальнейшем «Стороны», заключили настоящий договор (далее - Договор) о нижеследующем:

**1. Предмет Договора.**

1.1. На основании обращения, в соответствии с пп. 1 п. 2 ст. 39.10 Земельного кодекса Российской Федерации, главой 34 Гражданского кодекса Российской Федерации Ссудодатель предоставляет, а Ссудополучатель принимает в безвозмездное пользование земельный участок, находящийся в собственности Приморского края, с кадастровым номером **25:28:040014:12437** площадью **21291 кв. м**, из земель населенных пунктов, местоположение: **установлено относительно ориентира, расположенного в границах участка. Почтовый адрес ориентира: Приморский край, г. Владивосток, в районе «Снеговая падь», с видом разрешенного использования «Улично-дорожная сеть; Благоустройство территории» (далее — Участок), для использования в целях осуществления уставной деятельности учреждения, в границах, указанных в выписке из Единого государственного реестра недвижимости об объекте недвижимости, являющейся неотъемлемой частью настоящего Договора.**

**2. Срок Договора.**

2.1. Срок использования Участка устанавливается на **360 дней с момента (даты) подписания настоящего Договора Сторонами.**

2.2. Договор вступает в силу с момента (даты) его подписания Сторонами.

**3. Права и обязанности Сторон.**

3.1. *Ссудодатель имеет право:*

3.1.1. Требовать досрочного расторжения Договора при использовании Участка не по целевому назначению или не в соответствии с видом разрешенного использования, а также при использовании способами, приводящими к его порче, и в случаях нарушения других условий Договора.

3.1.2. На беспрепятственный доступ на территорию используемого Участка с целью его осмотра и проверки на предмет соблюдения условий настоящего Договора, требований действующего законодательства Российской Федерации.

3.1.3. На возмещение убытков, причиненных ухудшением качества Участка и экологической обстановки в результате хозяйственной деятельности Ссудополучателя, а также по иным основаниям, предусмотренным законодательством Российской Федерации.

3.2. *Ссудодатель обязан:*

3.2.1. Выполнять в полном объеме все условия Договора.

3.2.2. Передать Ссудополучателю Участок по акту приема-передачи, являющегося неотъемлемой частью настоящего Договора.

3.3. *Ссудополучатель имеет право:*

3.3.1. Заключать соглашения об установлении сервитута для целей, предусмотренных законодательством Российской Федерации, в порядке, установленном Главой V.3 Земельного кодекса Российской Федерации, в случае заключения Договора сроком более одного года.

3.4. *Ссудополучатель обязан:*

3.4.1. Выполнять в полном объеме все условия Договора.

3.4.2. На основании статей 40, 41, 42 Земельного кодекса Российской Федерации использовать Участок в соответствии с целевым назначением и его разрешенным использованием, в соответствии с условиями настоящего Договора и требованиями действующего законодательства Российской Федерации, в том числе с соблюдением требований градостроительных регламентов, экологических, санитарно-гигиенических, противопожарных и иных правил и нормативов, нести расходы, связанные с эксплуатацией объекта, расположенного в границах Участка (при наличии).

3.4.3. При наличии на Участке инженерных коммуникаций, обеспечить беспрепятственный допуск представителей собственников линейных объектов или представителей организаций, осуществляющих эксплуатацию линейных объектов к данным объектам в целях обеспечения их безопасности.

3.4.4. Соблюдать условия использования Участка, связанные с его особым правовым режимом:

Часть Участка площадью 121 кв. м расположена в границах зоны с особыми условиями использования территории с реестровым номером 25:28-6.899 (Публичный сервитут для размещения объектов электросетевого хозяйства, необходимых для организации электроподключения энергопринимающих устройств объекта «Комплекс жилых домов в районе «Снеговая Падь» в г. Владивостоке).

3.4.5. Обеспечить Ссудодателю (его законным представителям), представителям органов государственного и муниципального земельного контроля доступ на Участок по их требованию.

3.4.6. Поддерживать Участок в надлежащем санитарном состоянии, не допускать ухудшение экологической обстановки, загрязнений и иных негативных воздействий на Участок, нести расходы, связанные с поддержанием надлежащего состояния Участка, а также выполнять работу по благоустройству территории.

3.4.7. Соблюдать Правила благоустройства территорий Владивостокского городского округа. При этом должно быть соблюдено целевое назначение Участка.

3.4.8. Производить снос растительного слоя и вырубку зеленых насаждений на основании разрешения на снос зелёных насаждений, выданного уполномоченным органом местного самоуправления.

Обеспечить утилизацию порубочных остатков, полученных в результате сноса зелёных насаждений.

3.4.9. Осуществлять мероприятия по охране земель, лесов, водных объектов и других природных ресурсов.

3.4.10. Обеспечивать своевременную уборку мусора, сухой растительности и покоса травы на Участке, а также иные меры пожарной безопасности, установленные постановлением Правительства Российской Федерации от 16.09.2020 № 1479 «Об утверждении Правил противопожарного режима в Российской Федерации».

3.4.11. При необходимости заключить в установленном действующим законодательством порядке договор на оказание услуг по обращению с твердыми коммунальными отходами.

3.4.12. Письменно сообщить Ссудодателю не позднее чем за один месяц о предстоящем освобождении Участка.

3.4.13. При прекращении Договора вернуть Ссудодателю Участок по акту приёма-передачи в состоянии пригодном для его дальнейшего использования по целевому назначению не позднее дня, следующего за днем окончания срока Договора.

3.4.14. Отвечать перед Ссудодателем за действия (бездействие) третьих лиц на Участке и прилегающей к нему территории. Действия (бездействие) третьих лиц на Участке и прилегающей к нему территории, действующих как по поручению (соглашению) Ссудополучателя (с Ссудополучателем), так и без такового, считаются действиями (бездействием) самого Ссудополучателя.

3.4.15. В десятидневный срок с момента (даты) заключения соглашения об установлении сервитута на Участок письменно уведомить Ссудодателя о заключении такого соглашения, приложив копию документа.

3.5. Ссудодатель и Ссудополучатель имеют иные права и несут иные обязанности, установленные законодательством Российской Федерации.



#### 4. Ответственность Сторон

4.1. За нарушение условий Договора Стороны несут ответственность, предусмотренную законодательством Российской Федерации.

4.2. Ответственность Сторон за нарушение обязательств по Договору, вызванных действием обстоятельств непреодолимой силы, регулируется законодательством Российской Федерации.

4.3. Окончание срока действия настоящего Договора или его досрочное прекращение не освобождают Стороны от ответственности за его нарушения, которые были допущены в течение срока действия настоящего Договора, и не освобождают Ссудополучателя от обязанности по исполнению пункта 3.4.13 Договора.

#### 5. Изменение, расторжение и прекращение Договора

5.1. Настоящий Договор может быть расторгнут досрочно по соглашению Сторон.

5.2. Ссудодатель имеет право потребовать досрочного расторжения Договора в случаях:

- если Ссудополучатель умышленно или по неосторожности ухудшает состояние Участка;
- несоблюдение требований пункта 3.4 настоящего Договора.

5.3. Ссудодатель имеет право в одностороннем порядке отказаться от Договора, в случаях:

- использования Ссудополучателем Участка не по назначению, указанному в пункте 1.1 настоящего Договора.

#### 6. Заключительные положения.

6.1. Договор составлен в двух экземплярах, имеющих одинаковую юридическую силу, из которых по одному экземпляру хранится у Сторон.

Приложения к договору:

1. Выписка из Единого государственного реестра недвижимости об объекте недвижимости;
2. Акт приема-передачи земельного участка.

#### 7. Реквизиты и подписи Сторон

Ссудодатель  
ИНН 2538111008  
690110, Приморский край,  
г. Владивосток, ул. Светланская,  
д. 22

Министр имущественных и земельных  
отношений Приморского края

Батаев Сергей Владимирович

М.П.



Ссудополучатель  
ИНН 2536238560  
690074, Приморский край,  
г. Владивосток, ул. Снеговая,  
д. 41

Директор МБУ «СГТ»

Кузнецова Елена Анатольевна








Фиднал публично-правовой компании "Роскадастр" по Приморскому краю  
полное наименование органа регистрации прав  
Выписка из Единого государственного реестра недвижимости об объекте недвижимости

Сведения о характеристиках объекта недвижимости

На основании запроса от 13.11.2025, поступившего на рассмотрение 13.11.2025, сообщаем, что согласно записям Единого государственного реестра недвижимости:


Раздел I Лист 1

Земельный участок			
вид объекта недвижимости			
Лист № 1 раздела 1	Всего листов раздела 1: 3	Всего разделов: 8	Всего листов выписки: 68
13.11.2025г. № КУВИ-001/2025-207426333			
Кадастровый номер:	25:28:040014:12437		
Номер кадастрового квартала:	25:28:040014		
Дата присвоения кадастрового номера:	06.12.2023		
Ранее присвоенный государственный учетный номер:	данные отсутствуют		
Местоположение:	Местоположение установлено относительно ориентира, расположенного в границах участка, Почтовый адрес ориентира: Приморский край, г. Владивосток, в районе "Снеговая падь".		
Площадь:	21291 +/- 51		
Кадастровая стоимость, руб.:	100300988,55		
Кадастровые номера расположенных в пределах земельного участка объектов недвижимости:	25:28:040014:5471, 25:28:040014:13152, 25:28:040014:15316, 25:28:040014:15315, 25:28:040014:15314, 25:28:040014:15313, 25:28:040014:15340		
Кадастровые номера объектов недвижимости, из которых образован объект недвижимости:	25:28:040014:295		
Кадастровые номера образованных объектов недвижимости:	данные отсутствуют		
Категория земель:	Земли населенных пунктов		
Виды разрешенного использования:	Улично-дорожная сеть, благоустройство территории		
Сведения о кадастровом инженере:	Плохотипок Алина Анатольевна, СНИЛС 150-515-661 34, дата завершения кадастровых работ: 28.11.2023		
Сведения о лесах, водных объектах и об иных природных объектах, расположенных в пределах земельного участка:	данные отсутствуют		
Сведения о том, что земельный участок полностью расположен в границах зоны с особыми условиями использования территории, территории объекта культурного наследия, публичного сервитута:	данные отсутствуют		
Сведения о том, что земельный участок расположен в границах особой экономической зоны, территории опережающего развития, зоны территориального развития в Российской Федерации, игровой зоны:	данные отсутствуют		


полное наименование должности	 ДОКУМЕНТ ПОДПИСАН ЭЛЕКТРОННОЙ ПОДПИСЬЮ Сертификат: 0091A4F5A599507BC7E6D39D2DFA052F9A Владелец: ФЕДЕРАЛЬНАЯ СЛУЖБА ГОСУДАРСТВЕННОЙ РЕГИСТРАЦИИ, КАДАСТРА И КАРТОГРАФИИ Действителен с 16.09.2025 по 10.12.2026	инициалы, фамилия

Лист 2

Земельный участок			
вид объекта недвижимости			
Лист № 2 раздела 1	Всего листов раздела 1: 3	Всего разделов: 8	Всего листов выписки: 68
13.11.2025г. № КУВИ-001/2025-207426333			
Кадастровый номер:	25:28:040014:12437		
Сведения о том, что земельный участок расположен в границах особо охраняемой природной территории, Байкальской природной территории и ее экологических зон, лесопарковом зеленом поясе, охотничьего угодья, лесничества:	данные отсутствуют		
Сведения о расположении земельного участка и (или) расположенного на нем объекта недвижимости в границах территории, в отношении которой принято решение о резервировании земель для государственных или муниципальных нужд:	данные отсутствуют		
Сведения о результатах проведения государственного земельного надзора:	данные отсутствуют		
Сведения о расположении земельного участка в границах территории, в отношении которой утвержден проект межевания территории:	данные отсутствуют		
Условный номер земельного участка:	данные отсутствуют		
Сведения о принятии акта и (или) заключении договора, предусматривающих предоставление в соответствии с земельным законодательством исполнительным органом государственным органом власти или органом местного самоуправления, находящегося в государственной или муниципальной собственности земельного участка для строительства наемного дома социального использования или наемного дома коммерческого использования:	данные отсутствуют		
Сведения о том, что земельный участок или земельные участки образованы на основании решения об изъятии земельного участка и (или) расположенного на нем объекта недвижимости для государственных или муниципальных нужд:	данные отсутствуют		
Сведения о том, что земельный участок образован из земель или земельного участка, государственная собственность на которые не разграничена:	данные отсутствуют		
Сведения о наличии земельного спора о местоположении границ земельных участков:	данные отсутствуют		
Статус записи об объекте недвижимости:	Сведения об объекте недвижимости имеют статус "актуальные"		
Особые отметки:	Граница земельного участка состоит из 5 контуров. Учетные номера контуров и их площади: 1 - 313,58 кв.м, 2 - 17298,44 кв.м, 3 - 358,37 кв.м, 4 - 1238,13 кв.м, 5 - 2082,09 кв.м.		


полное наименование должности	 ДОКУМЕНТ ПОДПИСАН ЭЛЕКТРОННОЙ ПОДПИСЬЮ Сертификат: 0091A4F5A599507BC7E6D39D2DFA052F9A Владелец: ФЕДЕРАЛЬНАЯ СЛУЖБА ГОСУДАРСТВЕННОЙ РЕГИСТРАЦИИ, КАДАСТРА И КАРТОГРАФИИ Действителен с 16.09.2025 по 10.12.2026	инициалы, фамилия

Земельный участок			
вид объекта недвижимости			
Лист № 3 раздела 1	Всего листов раздела 1: 3	Всего разделов: 8	Всего листов выписки: 68
13.11.2025г. № КУВИ-001/2025-207426333			
Кадастровый номер:		25:28:040014:12437	
		Посредством данного земельного участка обеспечен доступ к земельному участку (земельным участкам) с кадастровым номером (кадастровыми номерами): 25:28:040014:12438, 25:28:040014:12439. Сведения об ограничениях права на объект недвижимости, обременениях данного объекта, не зарегистрированных в реестре прав, ограничений прав и обременений недвижимого имущества: вид ограничения (обременения): ограничения прав на земельный участок, предусмотренные статьей 56 Земельного кодекса Российской Федерации; срок действия: с 05.12.2023; реквизиты документа-основания: постановление от 22.06.2021 № 2472; иное заявление от 14.07.2021 № 9184/1у.	
Получатель выписки:		Мадисон Элина Михайловна, действующий(ая) на основании документа "" МИНИСТЕРСТВО ИМУЩЕСТВЕННЫХ И ЗЕМЕЛЬНЫХ ОТНОШЕНИЙ ПРИМОРСКОГО КРАЯ	

		 ДОКУМЕНТ ПОДПИСАН ЭЛЕКТРОННОЙ ПОДПИСЬЮ Сертификат: 0091A4F5A199507BCE6D3972DFA052F9A Выдан: ФЕДЕРАЛЬНАЯ СЛУЖБА ГОСУДАРСТВЕННОЙ РЕГИСТРАЦИИ, КАДАСТРА И КАРТОГРАФИИ Действителен с 16.09.2025 по 10.12.2026	
полное наименование должности			
			инициалы, фамилия


Выписка из Единого государственного реестра недвижимости об объекте недвижимости  
Сведения о зарегистрированных правах

Земельный участок			
вид объекта недвижимости			
Лист № 1 раздела 2	Всего листов раздела 2: 2	Всего разделов: 8	Всего листов выписки: 68
13.11.2025г. № КУВИ-001/2025-207426333			
Кадастровый номер:		25:28:040014:12437	
1	Правообладатель (правообладатели):	1.1	Приморский край
	Сведения о возможности предоставления третьим лицам персональных данных физического лица:	1.1.1	данные отсутствуют
2	Вид, номер, дата и время государственной регистрации права:	2.1	Собственность 25:28:040014:12437-25/066/2023-1 08.12.2023 04:09:54
3	Сведения об осуществлении государственной регистрации сделки, права без необходимого в силу закона согласия третьего лица, органа:	3.1	данные отсутствуют
4	Ограничение прав и обременение объекта недвижимости:	не зарегистрировано	
5	Договоры участия в долевом строительстве:	не зарегистрировано	
6	Заявленные в судебном порядке права требования:	данные отсутствуют	
7	Сведения о возможности предоставления третьим лицам персональных данных физического лица	данные отсутствуют	
8	Сведения о возражении в отношении зарегистрированного права:	данные отсутствуют	
9	Сведения о наличии решения об изъятии объекта недвижимости для государственных и муниципальных нужд:	данные отсутствуют	
10	Сведения о невозможности государственной регистрации без личного участия правообладателя или его законного представителя:	данные отсутствуют	
11	Правопритязания и сведения о наличии поступивших, но не рассмотренных заявлений о проведении государственной регистрации права (перехода, прекращения права), ограничения права или обременения объекта недвижимости, сделки в отношении объекта недвижимости:	отсутствуют	

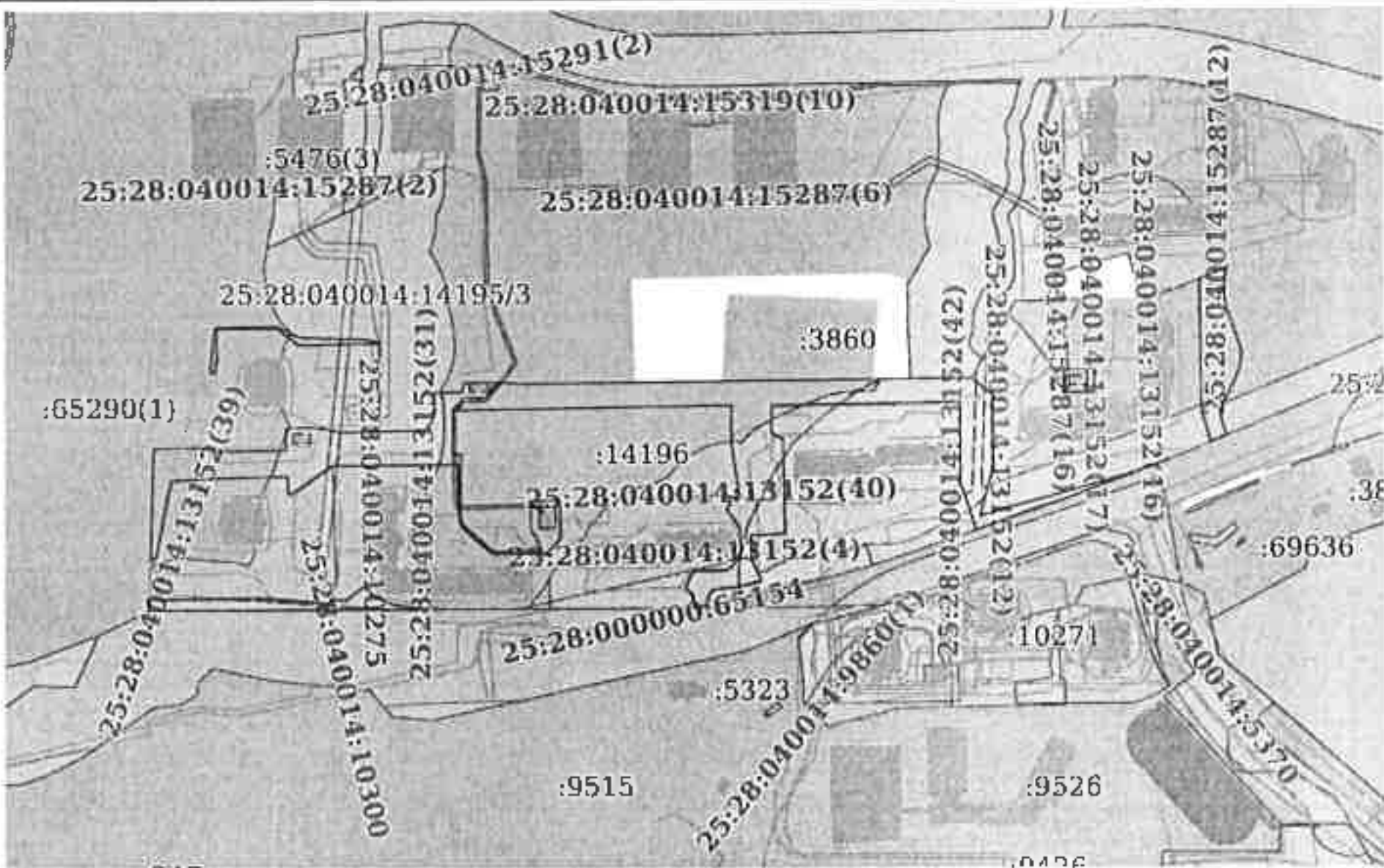

		 ДОКУМЕНТ ПОДПИСАН ЭЛЕКТРОННОЙ ПОДПИСЬЮ Сертификат: 0091A4F5A199507BCE6D3972DFA052F9A Выдан: ФЕДЕРАЛЬНАЯ СЛУЖБА ГОСУДАРСТВЕННОЙ РЕГИСТРАЦИИ, КАДАСТРА И КАРТОГРАФИИ Действителен с 16.09.2025 по 10.12.2026	
полное наименование должности			
			инициалы, фамилия



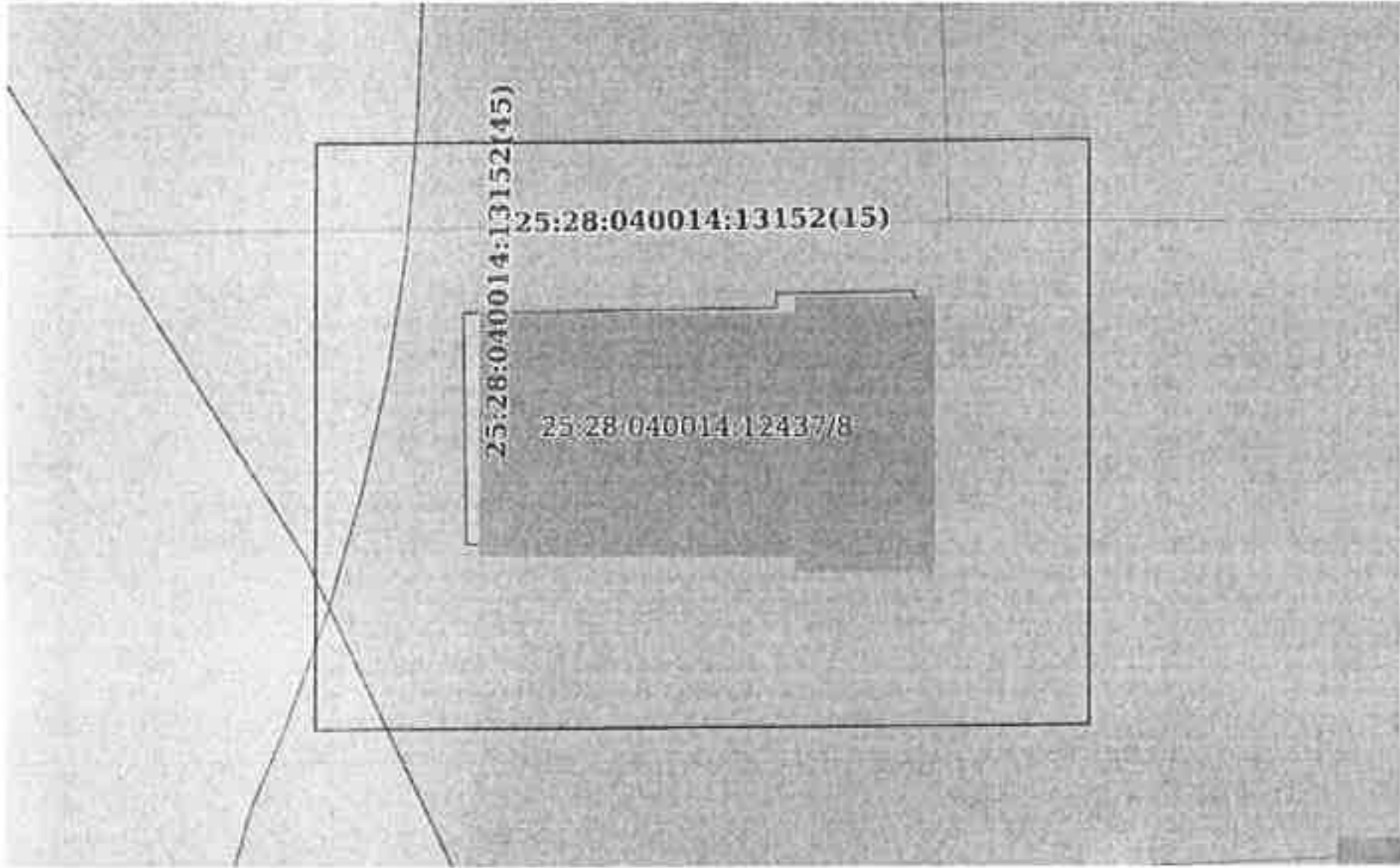
Земельный участок			
вид объекта недвижимости			
Лист № 2 раздела 2	Всего листов раздела 2: 2	Всего разделов: 8	Всего листов выписки: 68
13.11.2025г. № КУВИ-001/2025-207426333			
Кадастровый номер:		25:28:040014:12437	
11	Сведения о невозможности государственной регистрации перехода, прекращения, ограничения права на земельный участок из земель сельскохозяйственного назначения:	данные отсутствуют	


полное наименование должности	 ДОКУМЕНТ ПОДПИСАН ЭЛЕКТРОННОЙ ПОДПИСЬЮ Сертификат: 0091A0F5A599507BCEAD39D2DFA052F9A Владелец: ФЕДЕРАЛЬНАЯ СЛУЖБА ГОСУДАРСТВЕННОЙ РЕГИСТРАЦИИ, КАДАСТРА И КАРТОГРАФИИ Действителен с 16.09.2025 по 10.12.2026	инициалы, фамилия

Выписка из Единого государственного реестра недвижимости об объекте недвижимости  
 Описание местоположения земельного участка

Земельный участок			
вид объекта недвижимости			
Лист № 1 раздела 3	Всего листов раздела 3: 6	Всего разделов: 8	Всего листов выписки: 68
13.11.2025г. № КУВИ-001/2025-207426333			
Кадастровый номер:		25:28:040014:12437	
План (чертеж, схема) земельного участка			
			
Масштаб 1:5000		Условные обозначения:	
полное наименование должности	 ДОКУМЕНТ ПОДПИСАН ЭЛЕКТРОННОЙ ПОДПИСЬЮ Сертификат: 0091A0F5A599507BCEAD39D2DFA052F9A Владелец: ФЕДЕРАЛЬНАЯ СЛУЖБА ГОСУДАРСТВЕННОЙ РЕГИСТРАЦИИ, КАДАСТРА И КАРТОГРАФИИ Действителен с 16.09.2025 по 10.12.2026		
	инициалы, фамилия		



Земельный участок			
вид объекта недвижимости			
Лист № 2 раздела 3	Всего листов раздела 3: 6	Всего разделов: 8	Всего листов выписки: 68
13.11.2025г. № КУВИ-001/2025-207426333			
Кадастровый номер:		25:28:040014:12437	
			
Масштаб 1:200	Условные обозначения:		

 <p>ДОКУМЕНТ ПОДПИСАН ЭЛЕКТРОННОЙ ПОДПИСЬЮ</p> <p>Сертификат: 0091AAR5A599507BC7B8D39D2FA052F9A Выдана: ФЕДЕРАЛЬНАЯ СЛУЖБА ГОСУДАРСТВЕННОЙ РЕГИСТРАЦИИ, КАДАСТРА И КАРТОГРАФИИ Действителен с 16.09.2025 по 10.12.2026</p>		<p>инициалы, фамилия</p>
полное наименование должности		

Земельный участок			
вид объекта недвижимости			
Лист № 3 раздела 3	Всего листов раздела 3: 6	Всего разделов: 8	Всего листов выписки: 68
13.11.2025г. № КУВН-001/2025-207426333			
Кадастровый номер:		25:28:040014:12437	


<div data-bbox="189 2665 772 2680" data-label="Text"> <p>полное наименование должности</p> </div>	<div data-bbox="772 2665 1289 2680" data-label="Text"> <p>ДОКУМЕНТ ПОДПИСАН ЭЛЕКТРОННОЙ ПОДПИСЬЮ</p> <p>Сертификат: 0091A0F5A599907BC7B6D9D2DFA052F9A</p> <p>Выдан: ФЕДЕРАЛЬНАЯ СЛУЖБА ГОСУДАРСТВЕННОЙ РЕГИСТРАЦИИ, КАДАСТРА И КАРТОГРАФИИ</p> <p>Действителен с 16.09.2025 по 30.12.2026</p> </div>	<div data-bbox="1289 2665 1873 2680" data-label="Text"> <p>инициалы, фамилия</p> </div>
---	--	---



Земельный участок			
вид объекта недвижимости			
Лист № 4 раздела 3	Всего листов раздела 3: 6	Всего разделов: 8	Всего листов выписки: 68
13.11.2025г. № КУВИ-001/2025-207426333			
Кадастровый номер:		25:28:040014:12437	

Масштаб 1:700

Условные обозначения:




полное наименование должности	инициалы, фамилия
-------------------------------	-------------------

Земельный участок			
вид объекта недвижимости			
Лист № 5 раздела 3	Всего листов раздела 3: 6	Всего разделов: 8	Всего листов выписки: 68
13.11.2025г. № КУВИ-001/2025-207426333			
Кадастровый номер:		25:28:040014:12437	

Масштаб 1:2000

Условные обозначения:



полное наименование должности	инициалы, фамилия
-------------------------------	-------------------



Земельный участок			
вид объекта недвижимости			
Лист № 6 раздела 3	Всего листов раздела 3: 6	Всего разделов: 8	Всего листов выписки: 68
13.11.2025г. № КУВИ-001/2025-207426333			
Кадастровый номер:		25:28:040014:12437	
Масштаб 1:2000		Условные обозначения:	

		ДОКУМЕНТ ПОДПИСАН ЭЛЕКТРОННОЙ ПОДПИСЬЮ	
полное наименование должности		Сертификат: 0091A0F5A399507B75B0D39D2DFA052P9A Владелец: ФЕДЕРАЛЬНАЯ СЛУЖБА ГОСУДАРСТВЕННОЙ РЕГИСТРАЦИИ, КАДАСТРА И КАРТОГРАФИИ Действителен с 16.09.2025 по 10.12.2026	
		инициалы, фамилия	


Выписка из Единого государственного реестра недвижимости об объекте недвижимости  
Описание местоположения земельного участка

Земельный участок							
вид объекта недвижимости							
Лист № 1 раздела 3.1			Всего листов раздела 3.1: 14		Всего разделов: 8		Всего листов выписки: 68
13.11.2025г. № КУВИ-001/2025-207426333							
Кадастровый номер:				25:28:040014:12437			
Описание местоположения границ земельного участка							
№ п/п	Номер точки		Дирекционный угол	Горизонтальное приложение, м	Описание закрепления на местности	Кадастровые номера смежных участков	Сведения об адресах правообладателей смежных земельных участков
	начальная	конечная					
1	2	3	4	5	6	7	8
1	1.1.1	1.1.2	68°4.2'	19.81	данные отсутствуют	25:28:040014:5476(1)	данные отсутствуют
2	1.1.2	1.1.3	191°16.5'	13.04	данные отсутствуют	25:28:040014:295(1)	данные отсутствуют
3	1.1.3	1.1.4	174°24.6'	8.52	данные отсутствуют	25:28:040014:295(1)	данные отсутствуют
4	1.1.4	1.1.5	167°1.6'	6.28	данные отсутствуют	25:28:040014:295(1)	данные отсутствуют
5	1.1.5	1.1.6	160°53.6'	27.01	данные отсутствуют	25:28:040014:295(1)	данные отсутствуют
6	1.1.6	1.1.7	172°38.9'	4.38	данные отсутствуют	25:28:040014:295(1)	данные отсутствуют
7	1.1.7	1.1.8	176°40.0'	2.06	данные отсутствуют	25:28:040014:295(1)	данные отсутствуют
8	1.1.8	1.1.9	191°6.4'	9.34	данные отсутствуют	25:28:040014:295(1)	данные отсутствуют
9	1.1.9	1.1.10	205°9.8'	26.51	данные отсутствуют	25:28:040014:295(1)	данные отсутствуют
10	1.1.10	1.1.11	193°48.9'	3.77	данные отсутствуют	25:28:040014:295(1)	данные отсутствуют
11	1.1.11	1.1.12	172°29.5'	4.44	данные отсутствуют	25:28:040014:295(1)	данные отсутствуют
12	1.1.12	1.1.13	161°5.1'	10.95	данные отсутствуют	25:28:040014:295(1)	данные отсутствуют
13	1.1.13	1.1.14	247°36.7'	11.42	данные отсутствуют	25:28:040014:306(1)	данные отсутствуют
14	1.1.14	1.1.15	343°36.7'	22.58	данные отсутствуют	25:28:040014:12443	690105, край. Приморский, г. Владивосток, ул. Адмирала Горшкова, д. 71, кв. 31
15	1.1.15	1.1.1	359°27.3'	86.18	данные отсутствуют	25:28:040014:12443	690105, край. Приморский, г. Владивосток, ул. Адмирала Горшкова, д. 71, кв. 31
16	2.1.1	2.1.2	95°18.0'	40.27	данные отсутствуют	25:28:040014:12439	690105, Приморский край, г. Владивосток, ул. Адмирала Горшкова, д. 53, кв. 150
17	2.1.2	2.1.3	29°6.2'	3.43	данные отсутствуют	25:28:040014:12439	690105, Приморский край, г. Владивосток, ул. Адмирала Горшкова, д. 53, кв. 150
18	2.1.3	2.1.4	113°19.5'	1.19	данные отсутствуют	25:28:040014:12439	690105, Приморский край, г. Владивосток, ул. Адмирала Горшкова, д. 53, кв. 150

		ДОКУМЕНТ ПОДПИСАН ЭЛЕКТРОННОЙ ПОДПИСЬЮ	
полное наименование должности		Сертификат: 0091A0F5A399507B75B0D39D2DFA052P9A Владелец: ФЕДЕРАЛЬНАЯ СЛУЖБА ГОСУДАРСТВЕННОЙ РЕГИСТРАЦИИ, КАДАСТРА И КАРТОГРАФИИ Действителен с 16.09.2025 по 10.12.2026	
		инициалы, фамилия	



Земельный участок							
вид объекта недвижимости							
Лист № 2 раздела 3.1		Всего листов раздела 3.1: 14			Всего разделов: 8		Всего листов выписки: 68
13.11.2025г. № КУВИ-001/2025-207426333							
Кадастровый номер:				25:28:040014:12437			
1	2	3	4	5	6	7	8
19	2.1.4	2.1.5	94°49.1'	8.69	данные отсутствуют	25:28:040014:12440(2)	Приморский край, г. Владивосток, ул. Адмирала Горшкова, д. 53, кв. 150
20	2.1.5	2.1.6	51°35.2'	16.03	данные отсутствуют	25:28:040014:12440(2)	Приморский край, г. Владивосток, ул. Адмирала Горшкова, д. 53, кв. 150
21	2.1.6	2.1.7	151°20.0'	2.44	данные отсутствуют	25:28:040014:12440(2)	Приморский край, г. Владивосток, ул. Адмирала Горшкова, д. 53, кв. 150
22	2.1.7	2.1.8	138°2.3'	1.6	данные отсутствуют	25:28:040014:12440(2)	Приморский край, г. Владивосток, ул. Адмирала Горшкова, д. 53, кв. 150
23	2.1.8	2.1.9	130°19.2'	2.43	данные отсутствуют	25:28:040014:12440(2)	Приморский край, г. Владивосток, ул. Адмирала Горшкова, д. 53, кв. 150
24	2.1.9	2.1.10	125°12.5'	2.83	данные отсутствуют	25:28:040014:12440(2)	Приморский край, г. Владивосток, ул. Адмирала Горшкова, д. 53, кв. 150
25	2.1.10	2.1.11	121°58.4'	1.85	данные отсутствуют	25:28:040014:12440(2)	Приморский край, г. Владивосток, ул. Адмирала Горшкова, д. 53, кв. 150
26	2.1.11	2.1.12	114°28.1'	7.46	данные отсутствуют	25:28:040014:12440(2)	Приморский край, г. Владивосток, ул. Адмирала Горшкова, д. 53, кв. 150
27	2.1.12	2.1.13	115°19.0'	4.72	данные отсутствуют	25:28:040014:12440(2)	Приморский край, г. Владивосток, ул. Адмирала Горшкова, д. 53, кв. 150
28	2.1.13	2.1.14	98°25.3'	8.06	данные отсутствуют	25:28:040014:12440(2)	Приморский край, г. Владивосток, ул. Адмирала Горшкова, д. 53, кв. 150
29	2.1.14	2.1.15	105°30.3'	7.86	данные отсутствуют	25:28:040014:12440(2)	Приморский край, г. Владивосток, ул. Адмирала Горшкова, д. 53, кв. 150
30	2.1.15	2.1.16	269°51.8'	175.75	данные отсутствуют	25:28:040014:2884(3)	данные отсутствуют
31	2.1.16	2.1.17	1°30.4'	7.22	данные отсутствуют	25:28:000000:65290(1)	данные отсутствуют
32	2.1.17	2.1.18	89°9.1'	42.58	данные отсутствуют	25:28:040014:12439	690105, Приморский край, г. Владивосток, ул. Адмирала Горшкова, д. 53, кв. 150
33	2.1.18	2.1.19	89°7.9'	22.45	данные отсутствуют	25:28:040014:12439	690105, Приморский край, г. Владивосток, ул. Адмирала Горшкова, д. 53, кв. 150
34	2.1.19	2.1.1	89°34.0'	11.88	данные отсутствуют	25:28:040014:12439	690105, Приморский край, г. Владивосток, ул. Адмирала Горшкова, д. 53, кв. 150
35	3.1.1	3.1.2	117°5.3'	14.67	данные отсутствуют	25:28:040014:14195	данные отсутствуют
36	3.1.2	3.1.3	100°37.2'	5.05	данные отсутствуют	25:28:040014:14195	данные отсутствуют



полное наименование должности

инициалы, фамилия

Лист 14


Земельный участок							
вид объекта недвижимости							
Лист № 3 раздела 3.1		Всего листов раздела 3.1: 14			Всего разделов: 8		Всего листов выписки: 68
13.11.2025г. № КУВИ-001/2025-207426333							
Кадастровый номер:				25:28:040014:12437			
1	2	3	4	5	6	7	8
37	3.1.3	3.1.4	91°40.1'	40.52	данные отсутствуют	25:28:040014:14195	данные отсутствуют
38	3.1.4	3.1.5	100°16.6'	3.7	данные отсутствуют	25:28:040014:14195	данные отсутствуют
39	3.1.5	3.1.6	106°58.4'	5.21	данные отсутствуют	25:28:040014:14195	данные отсутствуют
40	3.1.6	3.1.7	179°7.9'	0.66	данные отсутствуют	25:28:040014:14195	данные отсутствуют
41	3.1.7	3.1.8	269°15.2'	28.36	данные отсутствуют	25:28:040014:12438	Приморский край, г. Владивосток, ул. Кирова, д. 52, кв. 21
42	3.1.8	3.1.9	267°48.5'	6.01	данные отсутствуют	25:28:040014:12438	Приморский край, г. Владивосток, ул. Кирова, д. 52, кв. 21
43	3.1.9	3.1.10	268°3.0'	6.46	данные отсутствуют	25:28:040014:12438	Приморский край, г. Владивосток, ул. Кирова, д. 52, кв. 21
44	3.1.10	3.1.11	268°51.1'	11.97	данные отсутствуют	25:28:040014:12438	Приморский край, г. Владивосток, ул. Кирова, д. 52, кв. 21
45	3.1.11	3.1.12	309°17.3'	3.41	данные отсутствуют	25:28:040014:12438	Приморский край, г. Владивосток, ул. Кирова, д. 52, кв. 21
46	3.1.12	3.1.13	309°12.4'	2.94	данные отсутствуют	25:28:040014:12438	Приморский край, г. Владивосток, ул. Кирова, д. 52, кв. 21
47	3.1.13	3.1.14	308°5.1'	3.11	данные отсутствуют	25:28:040014:12438	Приморский край, г. Владивосток, ул. Кирова, д. 52, кв. 21
48	3.1.14	3.1.15	308°18.2'	3.52	данные отсутствуют	25:28:040014:12438	Приморский край, г. Владивосток, ул. Кирова, д. 52, кв. 21
49	3.1.15	3.1.16	308°53.9'	2.99	данные отсутствуют	25:28:040014:12438	Приморский край, г. Владивосток, ул. Кирова, д. 52, кв. 21
50	3.1.16	3.1.17	307°7.0'	2.78	данные отсутствуют	25:28:040014:12438	Приморский край, г. Владивосток, ул. Кирова, д. 52, кв. 21
51	3.1.17	3.1.18	268°36.8'	13.22	данные отсутствуют	25:28:040014:12438	Приморский край, г. Владивосток, ул. Кирова, д. 52, кв. 21
52	3.1.18	3.1.19	268°40.0'	18.92	данные отсутствуют	25:28:040014:12438	Приморский край, г. Владивосток, ул. Кирова, д. 52, кв. 21
53	3.1.19	3.1.20	268°52.7'	7.15	данные отсутствуют	25:28:040014:12438	Приморский край, г. Владивосток, ул. Кирова, д. 52, кв. 21
54	3.1.20	3.1.21	179°47.8'	2.82	данные отсутствуют	25:28:040014:12438	Приморский край, г. Владивосток, ул. Кирова, д. 52, кв. 21



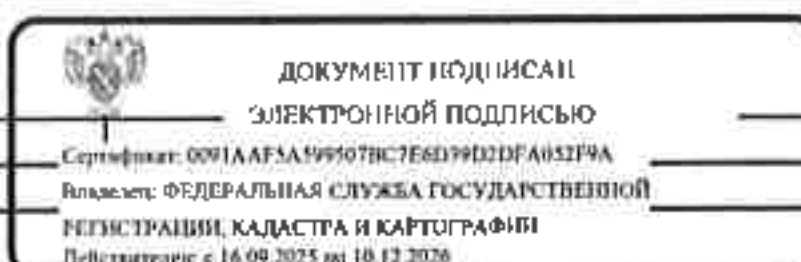
полное наименование должности

инициалы, фамилия

Земельный участок							
вид объекта недвижимости							
Лист № 4 раздела 3.1		Всего листов раздела 3.1: 14			Всего разделов: 8		Всего листов выписки: 68
13.11.2025г. № КУВИ-001/2025-207426333							
Кадастровый номер:				25:28:040014:12437			
1	2	3	4	5	6	7	8
55	3.1.21	3.1.22	178°19.6'	3.08	данные отсутствуют	25:28:040014:12438	Приморский край, г. Владивосток, ул. Кирова, д. 52, кв. 21
56	3.1.22	3.1.23	179°49.1'	3.16	данные отсутствуют	25:28:040014:12438	Приморский край, г. Владивосток, ул. Кирова, д. 52, кв. 21
57	3.1.23	3.1.24	180°11.4'	3.01	данные отсутствуют	25:28:040014:12438	Приморский край, г. Владивосток, ул. Кирова, д. 52, кв. 21
58	3.1.24	3.1.25	179°17.8'	3.26	данные отсутствуют	25:28:040014:12438	Приморский край, г. Владивосток, ул. Кирова, д. 52, кв. 21
59	3.1.25	3.1.26	178°48.7'	2.89	данные отсутствуют	25:28:040014:12438	Приморский край, г. Владивосток, ул. Кирова, д. 52, кв. 21
60	3.1.26	3.1.27	175°18.1'	2.93	данные отсутствуют	25:28:040014:12438	Приморский край, г. Владивосток, ул. Кирова, д. 52, кв. 21
61	3.1.27	3.1.28	178°53.9'	1.04	данные отсутствуют	25:28:040014:12438	Приморский край, г. Владивосток, ул. Кирова, д. 52, кв. 21
62	3.1.28	3.1.29	269°35.6'	1.41	данные отсутствуют	25:28:040014:12438	Приморский край, г. Владивосток, ул. Кирова, д. 52, кв. 21
63	3.1.29	3.1.30	179°13.1'	6.59	данные отсутствуют	25:28:040014:12438	Приморский край, г. Владивосток, ул. Кирова, д. 52, кв. 21
64	3.1.30	3.1.31	267°30.2'	3.44	данные отсутствуют	25:28:040014:12438	Приморский край, г. Владивосток, ул. Кирова, д. 52, кв. 21
65	3.1.31	3.1.32	6°17.8'	30.09	данные отсутствуют	25:28:040014:14195	данные отсутствуют
66	3.1.32	3.1.1	88°41.3'	40.62	данные отсутствуют	25:28:040014:14195	данные отсутствуют
67	4.1.1	4.1.2	92°45.1'	27.5	данные отсутствуют	25:28:040014:14195	данные отсутствуют
68	4.1.2	4.1.3	89°24.8'	71.2	данные отсутствуют	25:28:040014:5476(2)	данные отсутствуют
69	4.1.3	4.1.4	89°24.9'	57.82	данные отсутствуют	данные отсутствуют	данные отсутствуют
70	4.1.4	4.1.5	89°24.6'	165.18	данные отсутствуют	данные отсутствуют	данные отсутствуют
71	4.1.4	4.1.4			данные отсутствуют	25:28:040014:3860	данные отсутствуют
72	4.1.5	4.1.6	129°14.7'	18.97	данные отсутствуют	25:28:040014:12443	690105, край. Приморский, г. Владивосток, ул. Адмирала Горшкова, д. 71, кв. 31
73	4.1.5	4.1.5			данные отсутствуют	25:28:040014:5476(2)	данные отсутствуют
74	4.1.6	4.1.7	178°55.1'	1.59	данные отсутствуют	25:28:040014:12443	690105, край. Приморский, г. Владивосток, ул. Адмирала Горшкова, д. 71, кв. 31

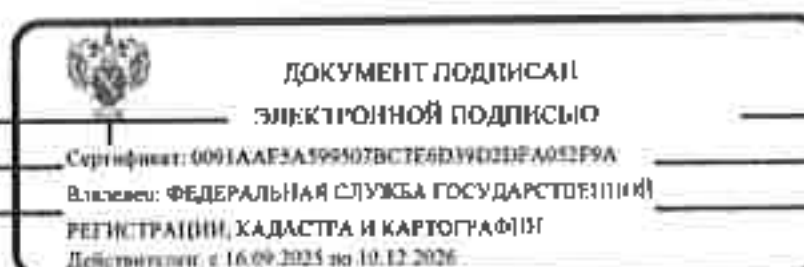


Земельный участок							
вид объекта недвижимости							
Лист № 5 раздела 3.1		Всего листов раздела 3.1: 14			Всего разделов: 8		Всего листов выписки: 68
13.11.2025г. № КУВИ-001/2025-207426333							
Кадастровый номер:				25:28:040014:12437			
1	2	3	4	5	6	7	8
75	4.1.7	4.1.8	223°42.2'	1.56	данные отсутствуют	25:28:040014:12443	690105, край. Приморский, г. Владивосток, ул. Адмирала Горшкова, д. 71, кв. 31
76	4.1.8	4.1.9	179°20.1'	43.95	данные отсутствуют	25:28:040014:12443	690105, край. Приморский, г. Владивосток, ул. Адмирала Горшкова, д. 71, кв. 31
77	4.1.9	4.1.10	195°7.5'	33.69	данные отсутствуют	25:28:040014:12443	690105, край. Приморский, г. Владивосток, ул. Адмирала Горшкова, д. 71, кв. 31
78	4.1.10	4.1.11	74°23.5'	100.76	данные отсутствуют	25:28:040014:12443	690105, край. Приморский, г. Владивосток, ул. Адмирала Горшкова, д. 71, кв. 31
79	4.1.11	4.1.12	70°29.6'	29.59	данные отсутствуют	25:28:040014:12443	690105, край. Приморский, г. Владивосток, ул. Адмирала Горшкова, д. 71, кв. 31
80	4.1.12	4.1.13	249°23.4'	70.57	данные отсутствуют	25:28:040014:306(1)	данные отсутствуют
81	4.1.13	4.1.14	250°38.0'	65.28	данные отсутствуют	25:28:040014:306(1)	данные отсутствуют
82	4.1.14	4.1.15	351°1.6'	0.58	данные отсутствуют	25:28:040014:12442	alexander2012@inbox.ru, край. Приморский, г. Владивосток, ул. Сафонова, д. 6, кв. 11
83	4.1.15	4.1.16	343°37.7'	5.18	данные отсутствуют	25:28:040014:12442	alexander2012@inbox.ru, край. Приморский, г. Владивосток, ул. Сафонова, д. 6, кв. 11
84	4.1.16	4.1.17	341°51.5'	8.03	данные отсутствуют	25:28:040014:12442	alexander2012@inbox.ru, край. Приморский, г. Владивосток, ул. Сафонова, д. 6, кв. 11
85	4.1.17	4.1.18	341°14.6'	13	данные отсутствуют	25:28:040014:12442	alexander2012@inbox.ru, край. Приморский, г. Владивосток, ул. Сафонова, д. 6, кв. 11
86	4.1.18	4.1.19	338°7.1'	4	данные отсутствуют	25:28:040014:12442	alexander2012@inbox.ru, край. Приморский, г. Владивосток, ул. Сафонова, д. 6, кв. 11
87	4.1.19	4.1.20	331°14.3'	1.52	данные отсутствуют	25:28:040014:12442	alexander2012@inbox.ru, край. Приморский, г. Владивосток, ул. Сафонова, д. 6, кв. 11
88	4.1.20	4.1.21	1°37.6'	12.69	данные отсутствуют	25:28:040014:12442	alexander2012@inbox.ru, край. Приморский, г. Владивосток, ул. Сафонова, д. 6, кв. 11
89	4.1.21	4.1.22	359°34.9'	15.05	данные отсутствуют	25:28:040014:12442	alexander2012@inbox.ru, край. Приморский, г. Владивосток, ул. Сафонова, д. 6, кв. 11
90	4.1.22	4.1.23	359°25.5'	20.91	данные отсутствуют	25:28:040014:12442	alexander2012@inbox.ru, край. Приморский, г. Владивосток, ул. Сафонова, д. 6, кв. 11
91	4.1.23	4.1.24	357°7.1'	4.58	данные отсутствуют	25:28:040014:12442	alexander2012@inbox.ru, край. Приморский, г. Владивосток, ул. Сафонова, д. 6, кв. 11



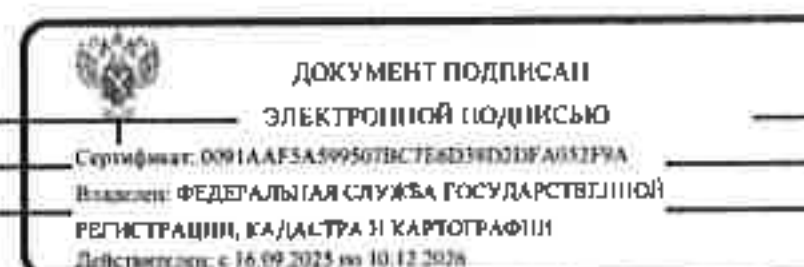


Земельный участок							
вид объекта недвижимости							
Лист № 6 раздела 3.1		Всего листов раздела 3.1: 14		Всего разделов: 8		Всего листов выписки: 68	
13.11.2025г. № КУВИ-001/2025-207426333							
Кадастровый номер:				25:28:040014:12437			
1	2	3	4	5	6	7	8
92	4.1.24	4.1.25	349°46.3'	1.35	данные отсутствуют	25:28:040014:12442	alexander2012@inbox.ru, край. Приморский, г. Владивосток, ул. Сафонова, д. 6, кв. 11
93	4.1.25	4.1.26	269°3.4'	123.95	данные отсутствуют	25:28:040014:12442	alexander2012@inbox.ru, край. Приморский, г. Владивосток, ул. Сафонова, д. 6, кв. 11
94	4.1.26	4.1.27	180°21.4'	8.04	данные отсутствуют	25:28:040014:12442	alexander2012@inbox.ru, край. Приморский, г. Владивосток, ул. Сафонова, д. 6, кв. 11
95	4.1.27	4.1.28	179°53.5'	10.56	данные отсутствуют	25:28:040014:12442	alexander2012@inbox.ru, край. Приморский, г. Владивосток, ул. Сафонова, д. 6, кв. 11
96	4.1.28	4.1.29	117°34.1'	8.43	данные отсутствуют	25:28:040014:12442	alexander2012@inbox.ru, край. Приморский, г. Владивосток, ул. Сафонова, д. 6, кв. 11
97	4.1.29	4.1.30	178°59.6'	7.97	данные отсутствуют	25:28:040014:12442	alexander2012@inbox.ru, край. Приморский, г. Владивосток, ул. Сафонова, д. 6, кв. 11
98	4.1.30	4.1.31	179°5.4'	33.98	данные отсутствуют	25:28:040014:12442	alexander2012@inbox.ru, край. Приморский, г. Владивосток, ул. Сафонова, д. 6, кв. 11
99	4.1.31	4.1.32	177°58.4'	20.64	данные отсутствуют	25:28:040014:12442	alexander2012@inbox.ru, край. Приморский, г. Владивосток, ул. Сафонова, д. 6, кв. 11
100	4.1.32	4.1.33	266°58.7'	22.95	данные отсутствуют	25:28:040014:12442	alexander2012@inbox.ru, край. Приморский, г. Владивосток, ул. Сафонова, д. 6, кв. 11
101	4.1.33	4.1.34	179°3.6'	15.24	данные отсутствуют	25:28:040014:12442	alexander2012@inbox.ru, край. Приморский, г. Владивосток, ул. Сафонова, д. 6, кв. 11
102	4.1.34	4.1.35	156°27.6'	9.92	данные отсутствуют	25:28:040014:12442	alexander2012@inbox.ru, край. Приморский, г. Владивосток, ул. Сафонова, д. 6, кв. 11
103	4.1.35	4.1.36	156°25.1'	6.27	данные отсутствуют	25:28:040014:12441(2)	данные отсутствуют
104	4.1.36	4.1.37	255°10.0'	15	данные отсутствуют	25:28:040014:12441(2)	данные отсутствуют
105	4.1.37	4.1.38	263°15.1'	15.83	данные отсутствуют	25:28:040014:12441(2)	данные отсутствуют
106	4.1.38	4.1.39	248°42.7'	2.29	данные отсутствуют	25:28:040014:12441(2)	данные отсутствуют
107	4.1.39	4.1.40	227°19.4'	2.97	данные отсутствуют	25:28:040014:12441(2)	данные отсутствуют
108	4.1.40	4.1.41	201°54.4'	4.02	данные отсутствуют	25:28:040014:12441(2)	данные отсутствуют
109	4.1.41	4.1.42	180°8.3'	4.16	данные отсутствуют	25:28:040014:12441(2)	данные отсутствуют
110	4.1.42	4.1.43	257°38.3'	7.8	данные отсутствуют	25:28:040014:306(1)	данные отсутствуют
111	4.1.43	4.1.44	270°0.0'	1.01	данные отсутствуют	25:28:040014:2884(3)	данные отсутствуют



полное наименование должности	инициалы, фамилия
-------------------------------	-------------------


Земельный участок							
вид объекта недвижимости							
Лист № 7 раздела 3.1		Всего листов раздела 3.1: 14			Всего разделов: 8		Всего листов выписки: 68
13.11.2025г. № КУВИ-001/2025-207426333							
Кадастровый номер:				25:28:040014:12437			
1	2	3	4	5	6	7	8
112	4.1.44	4.1.45	358°14.0'	6.81	данные отсутствуют	25:28:040014:12441(1)	данные отсутствуют
113	4.1.45	4.1.46	340°12.5'	2.81	данные отсутствуют	25:28:040014:12441(1)	данные отсутствуют
114	4.1.46	4.1.47	313°12.3'	2.48	данные отсутствуют	25:28:040014:12441(1)	данные отсутствуют
115	4.1.47	4.1.48	290°12.9'	2.75	данные отсутствуют	25:28:040014:12441(1)	данные отсутствуют
116	4.1.48	4.1.49	359°14.8'	1.52	данные отсутствуют	25:28:040014:12441(1)	данные отсутствуют
117	4.1.49	4.1.50	24°11.0'	12.06	данные отсутствуют	25:28:040014:12441(1)	данные отсутствуют
118	4.1.50	4.1.51	89°10.6'	13.9	данные отсутствуют	25:28:040014:12441(1)	данные отсутствуют
119	4.1.51	4.1.52	88°45.4'	7.83	данные отсутствуют	25:28:040014:12441(1)	данные отсутствуют
120	4.1.52	4.1.53	79°2.8'	0.63	данные отсутствуют	25:28:040014:12441(1)	данные отсутствуют
121	4.1.53	4.1.54	61°9.4'	0.79	данные отсутствуют	25:28:040014:12441(1)	данные отсутствуют
122	4.1.54	4.1.55	52°16.4'	4.41	данные отсутствуют	25:28:040014:12441(1)	данные отсутствуют
123	4.1.55	4.1.56	28°47.2'	7.04	данные отсутствуют	25:28:040014:12441(1)	данные отсутствуют
124	4.1.56	4.1.57	32°47.3'	1.94	данные отсутствуют	25:28:040014:12441(1)	данные отсутствуют
125	4.1.57	4.1.58	24°33.3'	1.28	данные отсутствуют	25:28:040014:12441(1)	данные отсутствуют
126	4.1.58	4.1.59	7°44.0'	0.82	данные отсутствуют	25:28:040014:12441(1)	данные отсутствуют
127	4.1.59	4.1.60	359°10.9'	0.7	данные отсутствуют	25:28:040014:12441(1)	данные отсутствуют
128	4.1.60	4.1.61	359°40.1'	6.93	данные отсутствуют	25:28:040014:12441(1)	данные отсутствуют
129	4.1.61	4.1.62	358°11.3'	5.06	данные отсутствуют	25:28:040014:12441(1)	данные отсутствуют
130	4.1.62	4.1.63	356°36.3'	1.18	данные отсутствуют	25:28:040014:12441(1)	данные отсутствуют
131	4.1.63	4.1.64	345°17.5'	0.83	данные отсутствуют	25:28:040014:12441(1)	данные отсутствуют
132	4.1.64	4.1.65	343°44.4'	1.25	данные отсутствуют	25:28:040014:12441(1)	данные отсутствуют
133	4.1.65	4.1.66	335°48.4'	0.76	данные отсутствуют	25:28:040014:12441(1)	данные отсутствуют
134	4.1.66	4.1.67	330°15.3'	1.21	данные отсутствуют	25:28:040014:12441(1)	данные отсутствуют
135	4.1.67	4.1.68	322°59.3'	0.81	данные отсутствуют	25:28:040014:12441(1)	данные отсутствуют
136	4.1.68	4.1.69	315°22.2'	1.1	данные отсутствуют	25:28:040014:12441(1)	данные отсутствуют
137	4.1.69	4.1.70	311°31.9'	0.94	данные отсутствуют	25:28:040014:12441(1)	данные отсутствуют
138	4.1.70	4.1.71	324°25.4'	8.68	данные отсутствуют	25:28:040014:12441(1)	данные отсутствуют
139	4.1.71	4.1.72	324°39.1'	1.05	данные отсутствуют	25:28:040014:12441(1)	данные отсутствуют
140	4.1.72	4.1.73	40°15.2'	1.97	данные отсутствуют	25:28:040014:12441(1)	данные отсутствуют



полное наименование должности	инициалы, фамилия
-------------------------------	-------------------




Земельный участок							
вид объекта недвижимости							
Лист № 8 раздела 3.1		Всего листов раздела 3.1: 14		Всего разделов: 8		Всего листов выписки: 68	
13.11.2025г. № КУВИ-001/2025-207426333							
Кадастровый номер:				25:28:040014:12437			
1	2	3	4	5	6	7	8
141	4.1.73	4.1.74	28°14.5'	1.99	данные отсутствуют	25:28:040014:12441(1)	данные отсутствуют
142	4.1.74	4.1.75	17°19.1'	1.95	данные отсутствуют	25:28:040014:12441(1)	данные отсутствуют
143	4.1.75	4.1.76	356°55.6'	2.98	данные отсутствуют	25:28:040014:12441(1)	данные отсутствуют
144	4.1.76	4.1.77	87°50.6'	6.11	данные отсутствуют	25:28:040014:14196	данные отсутствуют
145	4.1.77	4.1.78	351°34.6'	37.47	данные отсутствуют	25:28:040014:14196	данные отсутствуют
146	4.1.78	4.1.79	0°55.6'	23.51	данные отсутствуют	25:28:040014:14196	данные отсутствуют
147	4.1.79	4.1.80	269°26.1'	17.24	данные отсутствуют	25:28:040014:14196	данные отсутствуют
148	4.1.80	4.1.81	269°10.3'	4.15	данные отсутствуют	25:28:040014:14196	данные отсутствуют
149	4.1.81	4.1.82	268°59.2'	11.88	данные отсутствуют	25:28:040014:14196	данные отсутствуют
150	4.1.82	4.1.83	269°18.5'	4.14	данные отсутствуют	25:28:040014:14196	данные отсутствуют
151	4.1.83	4.1.84	269°13.0'	24.89	данные отсутствуют	25:28:040014:14196	данные отсутствуют
152	4.1.84	4.1.85	269°10.2'	4.14	данные отсутствуют	25:28:040014:14196	данные отсутствуют
153	4.1.85	4.1.86	269°7.9'	11.87	данные отсутствуют	25:28:040014:14196	данные отсутствуют
154	4.1.86	4.1.87	269°10.3'	4.15	данные отсутствуют	25:28:040014:14196	данные отсутствуют
155	4.1.87	4.1.88	269°16.5'	11.85	данные отсутствуют	25:28:040014:14196	данные отсутствуют
156	4.1.88	4.1.89	269°10.3'	4.15	данные отсутствуют	25:28:040014:14196	данные отсутствуют
157	4.1.89	4.1.90	268°55.1'	20.66	данные отсутствуют	25:28:040014:14196	данные отсутствуют
158	4.1.90	4.1.91	269°10.8'	4.19	данные отсутствуют	25:28:040014:14196	данные отсутствуют
159	4.1.91	4.1.92	269°13.6'	11.85	данные отсутствуют	25:28:040014:14196	данные отсутствуют
160	4.1.92	4.1.93	269°10.8'	4.19	данные отсутствуют	25:28:040014:14196	данные отсутствуют
161	4.1.93	4.1.94	269°2.0'	11.86	данные отсутствуют	25:28:040014:14196	данные отсутствуют
162	4.1.94	4.1.95	269°10.8'	4.19	данные отсутствуют	25:28:040014:14196	данные отсутствуют
163	4.1.95	4.1.96	269°22.2'	11.83	данные отсутствуют	25:28:040014:14196	данные отсутствуют
164	4.1.96	4.1.97	269°10.8'	4.19	данные отсутствуют	25:28:040014:14196	данные отсутствуют
165	4.1.97	4.1.98	269°4.9'	13.1	данные отсутствуют	25:28:040014:14196	данные отсутствуют
166	4.1.98	4.1.99	182°36.6'	14.5	данные отсутствуют	25:28:040014:14196	данные отсутствуют
167	4.1.99	4.1.100	182°4.3'	6.91	данные отсутствуют	25:28:040014:14196	данные отсутствуют
168	4.1.100	4.1.101	180°0.0'	0.77	данные отсутствуют	25:28:040014:14196	данные отсутствуют
169	4.1.101	4.1.102	183°49.2'	6.6	данные отсутствуют	25:28:040014:14196	данные отсутствуют

полное наименование должности		 ДОКУМЕНТ ПОДПИСАН ЭЛЕКТРОННОЙ ПОДПИСЬЮ Сертификат: 0091A0F5A599507DCEAD39D2DEA052F9A Владелец: ФЕДЕРАЛЬНАЯ СЛУЖБА ГОСУДАРСТВЕННОЙ РЕГИСТРАЦИИ, КАДАСТРА И КАРТОГРАФИИ Действителен с 16.09.2025 по 10.12.2026	инициалы, фамилия


Лист № 9

Земельный участок							
вид объекта недвижимости							
Лист № 9 раздела 3.1		Всего листов раздела 3.1: 14			Всего разделов: 8		Всего листов выписки: 68
13.11.2025г. № КУВИ-001/2025-207426333							
Кадастровый номер:				25:28:040014:12437			
1	2	3	4	5	6	7	8
170	4.1.102	4.1.103	91°59.1'	5.77	данные отсутствуют	25:28:040014:14196	данные отсутствуют
171	4.1.103	4.1.104	179°47.0'	31.83	данные отсутствуют	25:28:040014:14196	данные отсутствуют
172	4.1.104	4.1.105	178°47.3'	9.46	данные отсутствуют	25:28:040014:12440(1)	Приморский край, г. Владивосток, ул. Адмирала Горшкова, д. 53, кв. 150
173	4.1.105	4.1.106	184°17.8'	1.73	данные отсутствуют	25:28:040014:12440(1)	Приморский край, г. Владивосток, ул. Адмирала Горшкова, д. 53, кв. 150
174	4.1.106	4.1.107	155°32.3'	5.6	данные отсутствуют	25:28:040014:12440(1)	Приморский край, г. Владивосток, ул. Адмирала Горшкова, д. 53, кв. 150
175	4.1.107	4.1.108	145°59.6'	1	данные отсутствуют	25:28:040014:12440(1)	Приморский край, г. Владивосток, ул. Адмирала Горшкова, д. 53, кв. 150
176	4.1.108	4.1.109	125°8.4'	2.85	данные отсутствуют	25:28:040014:12440(1)	Приморский край, г. Владивосток, ул. Адмирала Горшкова, д. 53, кв. 150
177	4.1.109	4.1.110	132°54.8'	15.54	данные отсутствуют	25:28:040014:12440(1)	Приморский край, г. Владивосток, ул. Адмирала Горшкова, д. 53, кв. 150
178	4.1.110	4.1.111	135°0.0'	0.99	данные отсутствуют	25:28:040014:12440(1)	Приморский край, г. Владивосток, ул. Адмирала Горшкова, д. 53, кв. 150
179	4.1.111	4.1.112	130°43.3'	1.04	данные отсутствуют	25:28:040014:12440(1)	Приморский край, г. Владивосток, ул. Адмирала Горшкова, д. 53, кв. 150
180	4.1.112	4.1.113	127°13.0'	0.99	данные отсутствуют	25:28:040014:12440(1)	Приморский край, г. Владивосток, ул. Адмирала Горшкова, д. 53, кв. 150
181	4.1.113	4.1.114	126°18.8'	1.03	данные отсутствуют	25:28:040014:12440(1)	Приморский край, г. Владивосток, ул. Адмирала Горшкова, д. 53, кв. 150
182	4.1.114	4.1.115	117°19.9'	1	данные отсутствуют	25:28:040014:12440(1)	Приморский край, г. Владивосток, ул. Адмирала Горшкова, д. 53, кв. 150
183	4.1.115	4.1.116	114°48.8'	1.02	данные отсутствуют	25:28:040014:12440(1)	Приморский край, г. Владивосток, ул. Адмирала Горшкова, д. 53, кв. 150
184	4.1.116	4.1.117	96°5.8'	1.04	данные отсутствуют	25:28:040014:12440(1)	Приморский край, г. Владивосток, ул. Адмирала Горшкова, д. 53, кв. 150
185	4.1.117	4.1.118	86°31.9'	0.99	данные отсутствуют	25:28:040014:12440(1)	Приморский край, г. Владивосток, ул. Адмирала Горшкова, д. 53, кв. 150
186	4.1.118	4.1.119	90°0.0'	0.95	данные отсутствуют	25:28:040014:12440(1)	Приморский край, г. Владивосток, ул. Адмирала Горшкова, д. 53, кв. 150


полное наименование должности		 ДОКУМЕНТ ПОДПИСАН ЭЛЕКТРОННОЙ ПОДПИСЬЮ Сертификат: 0091A0F5A599507DCEAD39D2DEA052F9A Владелец: ФЕДЕРАЛЬНАЯ СЛУЖБА ГОСУДАРСТВЕННОЙ РЕГИСТРАЦИИ, КАДАСТРА И КАРТОГРАФИИ Действителен с 16.09.2025 по 10.12.2026	инициалы, фамилия




Земельный участок							
вид объекта недвижимости							
Лист № 10 раздела 3.1			Всего листов раздела 3.1: 14		Всего разделов: 8		Всего листов выписки: 68
13.11.2025г. № КУВИ-001/2025-207426333							
Кадастровый номер:				25:28:040014:12437			
1	2	3	4	5	6	7	8
187	4.1.119	4.1.120	89°23.3'	29.05	данные отсутствуют	25:28:040014:12440(1)	Приморский край, г. Владивосток, ул. Адмирала Горшкова, д. 53, кв. 150
188	4.1.120	4.1.121	336°17.0'	10.44	данные отсутствуют	25:28:040014:12440(1)	Приморский край, г. Владивосток, ул. Адмирала Горшкова, д. 53, кв. 150
189	4.1.121	4.1.122	322°21.9'	5.24	данные отсутствуют	25:28:040014:12440(1)	Приморский край, г. Владивосток, ул. Адмирала Горшкова, д. 53, кв. 150
190	4.1.122	4.1.123	358°53.5'	8.78	данные отсутствуют	25:28:040014:12440(1)	Приморский край, г. Владивосток, ул. Адмирала Горшкова, д. 53, кв. 150
191	4.1.123	4.1.124	0°0.0'	1.46	данные отсутствуют	25:28:040014:12440(1)	Приморский край, г. Владивосток, ул. Адмирала Горшкова, д. 53, кв. 150
192	4.1.124	4.1.125	357°15.2'	9.18	данные отсутствуют	25:28:040014:12440(1)	Приморский край, г. Владивосток, ул. Адмирала Горшкова, д. 53, кв. 150
193	4.1.125	4.1.126	88°26.8'	19.92	данные отсутствуют	25:28:040014:14196	данные отсутствуют
194	4.1.126	4.1.127	178°50.3'	25.64	данные отсутствуют	25:28:040014:12441(1)	данные отсутствуют
195	4.1.127	4.1.128	223°54.3'	10.73	данные отсутствуют	25:28:040014:12441(1)	данные отсутствуют
196	4.1.128	4.1.129	223°50.8'	4.22	данные отсутствуют	25:28:040014:12440(2)	Приморский край, г. Владивосток, ул. Адмирала Горшкова, д. 53, кв. 150
197	4.1.129	4.1.130	311°45.6'	1.88	данные отсутствуют	25:28:040014:12440(2)	Приморский край, г. Владивосток, ул. Адмирала Горшкова, д. 53, кв. 150
198	4.1.130	4.1.131	269°18.5'	28.16	данные отсутствуют	25:28:040014:12440(2)	Приморский край, г. Владивосток, ул. Адмирала Горшкова, д. 53, кв. 150
199	4.1.131	4.1.132	270°22.6'	1.52	данные отсутствуют	25:28:040014:12440(2)	Приморский край, г. Владивосток, ул. Адмирала Горшкова, д. 53, кв. 150
200	4.1.132	4.1.133	271°55.9'	1.78	данные отсутствуют	25:28:040014:12440(2)	Приморский край, г. Владивосток, ул. Адмирала Горшкова, д. 53, кв. 150
201	4.1.133	4.1.134	273°53.3'	1.03	данные отсутствуют	25:28:040014:12440(2)	Приморский край, г. Владивосток, ул. Адмирала Горшкова, д. 53, кв. 150
202	4.1.134	4.1.135	278°58.4'	0.96	данные отсутствуют	25:28:040014:12440(2)	Приморский край, г. Владивосток, ул. Адмирала Горшкова, д. 53, кв. 150
203	4.1.135	4.1.136	294°1.2'	1.01	данные отсутствуют	25:28:040014:12440(2)	Приморский край, г. Владивосток, ул. Адмирала Горшкова, д. 53, кв. 150

		 ДОКУМЕНТ ПОДПИСАН ЭЛЕКТРОННОЙ ПОДПИСЬЮ Сертификат: 0091A6F54199507B5E039D2DFA052F9A Владелец: ФЕДЕРАЛЬНАЯ СЛУЖБА ГОСУДАРСТВЕННОЙ РЕГИСТРАЦИИ, КАДАСТРА И КАРТОГРАФИИ Действителен с 16.09.2025 по 10.12.2026		
полное наименование должности			инициалы, фамилия	


Земельный участок							
вид объекта недвижимости							
Лист № 11 раздела 3.1			Всего листов раздела 3.1: 14		Всего разделов: 8		Всего листов выписки: 68
13.11.2025г. № КУВИ-001/2025-207426333							
Кадастровый номер:					25:28:040014:12437		
204	4.1.136	4.1.137	297°34.5'	1.02	данные отсутствуют	25:28:040014:12440(2)	Приморский край, г. Владивосток, ул. Адмирала Горшкова, д. 53, кв. 150
205	4.1.137	4.1.138	304°30.5'	0.97	данные отсутствуют	25:28:040014:12440(2)	Приморский край, г. Владивосток, ул. Адмирала Горшкова, д. 53, кв. 150
206	4.1.138	4.1.139	309°19.6'	1.07	данные отсутствуют	25:28:040014:12440(2)	Приморский край, г. Владивосток, ул. Адмирала Горшкова, д. 53, кв. 150
207	4.1.139	4.1.140	310°36.1'	1.01	данные отсутствуют	25:28:040014:12440(2)	Приморский край, г. Владивосток, ул. Адмирала Горшкова, д. 53, кв. 150
208	4.1.140	4.1.141	309°11.4'	2.03	данные отсутствуют	25:28:040014:12440(2)	Приморский край, г. Владивосток, ул. Адмирала Горшкова, д. 53, кв. 150
209	4.1.141	4.1.142	312°21.2'	15.32	данные отсутствуют	25:28:040014:12440(2)	Приморский край, г. Владивосток, ул. Адмирала Горшкова, д. 53, кв. 150
210	4.1.142	4.1.143	314°28.1'	3.81	данные отсутствуют	25:28:040014:12440(2)	Приморский край, г. Владивосток, ул. Адмирала Горшкова, д. 53, кв. 150
211	4.1.143	4.1.144	336°32.2'	5.7	данные отсутствуют	25:28:040014:12440(2)	Приморский край, г. Владивосток, ул. Адмирала Горшкова, д. 53, кв. 150
212	4.1.144	4.1.145	358°37.2'	0.83	данные отсутствуют	25:28:040014:12440(2)	Приморский край, г. Владивосток, ул. Адмирала Горшкова, д. 53, кв. 150
213	4.1.145	4.1.146	3°24.7'	1.51	данные отсутствуют	25:28:040014:12440(2)	Приморский край, г. Владивосток, ул. Адмирала Горшкова, д. 53, кв. 150
214	4.1.146	4.1.147	358°11.8'	12.39	данные отсутствуют	25:28:040014:12440(2)	Приморский край, г. Владивосток, ул. Адмирала Горшкова, д. 53, кв. 150
215	4.1.147	4.1.148	358°56.1'	17.75	данные отсутствуют	25:28:040014:12440(2)	Приморский край, г. Владивосток, ул. Адмирала Горшкова, д. 53, кв. 150
216	4.1.148	4.1.149	358°54.5'	4.2	данные отсутствуют	25:28:040014:12440(2)	Приморский край, г. Владивосток, ул. Адмирала Горшкова, д. 53, кв. 150
217	4.1.149	4.1.150	269°26.8'	82.79	данные отсутствуют	25:28:040014:12440(2)	Приморский край, г. Владивосток, ул. Адмирала Горшкова, д. 53, кв. 150
218	4.1.150	4.1.151	235°35.8'	33.61	данные отсутствуют	25:28:040014:12439	690105, Приморский край, г. Владивосток, ул. Адмирала Горшкова, д. 53, кв. 150
219	4.1.151	4.1.152	315°12.7'	1.92	данные отсутствуют	25:28:040014:12439	690105, Приморский край, г. Владивосток, ул. Адмирала Горшкова, д. 53, кв. 150
220	4.1.152	4.1.153	359°14.5'	10.58	данные отсутствуют	25:28:040014:12439	690105, Приморский край, г. Владивосток, ул. Адмирала Горшкова, д. 53, кв. 150

		 ДОКУМЕНТ ПОДПИСАН ЭЛЕКТРОННОЙ ПОДПИСЬЮ Сертификат: 0091A6F54199507B5E039D2DFA052F9A Владелец: ФЕДЕРАЛЬНАЯ СЛУЖБА ГОСУДАРСТВЕННОЙ РЕГИСТРАЦИИ, КАДАСТРА И КАРТОГРАФИИ Действителен с 16.09.2025 по 10.12.2026		
полное наименование должности			инициалы, фамилия	

Земельный участок							
вид объекта недвижимости							
Лист № 12 раздела 3.1		Всего листов раздела 3.1: 14		Всего разделов: 8		Всего листов выписки: 68	
13.11.2025г. № КУВИ-001/2025-207426333							
Кадастровый номер:				25:28:040014:12437			
1	2	3	4	5	6	7	8
221	4.1.153	4.1.154	268°58.2'	23.35	данные отсутствуют	25:28:040014:12439	690105, Приморский край, г. Владивосток, ул. Адмирала Горшкова, д. 53, кв. 150
222	4.1.154	4.1.155	268°50.5'	20.28	данные отсутствуют	25:28:040014:12439	690105, Приморский край, г. Владивосток, ул. Адмирала Горшкова, д. 53, кв. 150
223	4.1.155	4.1.156	266°18.4'	32.75	данные отсутствуют	25:28:040014:12439	690105, Приморский край, г. Владивосток, ул. Адмирала Горшкова, д. 53, кв. 150
224	4.1.156	4.1.157	191°48.1'	15.11	данные отсутствуют	25:28:040014:12439	690105, Приморский край, г. Владивосток, ул. Адмирала Горшкова, д. 53, кв. 150
225	4.1.157	4.1.158	190°49.2'	19.28	данные отсутствуют	25:28:040014:12439	690105, Приморский край, г. Владивосток, ул. Адмирала Горшкова, д. 53, кв. 150
226	4.1.158	4.1.159	190°25.2'	16.42	данные отсутствуют	25:28:040014:12439	690105, Приморский край, г. Владивосток, ул. Адмирала Горшкова, д. 53, кв. 150
227	4.1.159	4.1.160	232°48.4'	4.95	данные отсутствуют	25:28:040014:12439	690105, Приморский край, г. Владивосток, ул. Адмирала Горшкова, д. 53, кв. 150
228	4.1.160	4.1.161	1°28.3'	74.42	данные отсутствуют	25:28:000000:65290(1)	данные отсутствуют
229	4.1.161	4.1.162	88°42.0'	16.75	данные отсутствуют	25:28:040014:14195	данные отсутствуют
230	4.1.162	4.1.163	89°23.3'	10.32	данные отсутствуют	25:28:040014:12438	Приморский край, г. Владивосток, ул. Кирова, д. 52, кв. 21
231	4.1.163	4.1.164	89°6.7'	12.89	данные отсутствуют	25:28:040014:12438	Приморский край, г. Владивосток, ул. Кирова, д. 52, кв. 21
232	4.1.164	4.1.165	175°50.6'	2.9	данные отсутствуют	25:28:040014:12438	Приморский край, г. Владивосток, ул. Кирова, д. 52, кв. 21
233	4.1.165	4.1.166	76°49.6'	0.48	данные отсутствуют	25:28:040014:12438	Приморский край, г. Владивосток, ул. Кирова, д. 52, кв. 21
234	4.1.166	4.1.167	85°20.5'	2.71	данные отсутствуют	25:28:040014:12438	Приморский край, г. Владивосток, ул. Кирова, д. 52, кв. 21
235	4.1.167	4.1.168	86°47.9'	3.04	данные отсутствуют	25:28:040014:12438	Приморский край, г. Владивосток, ул. Кирова, д. 52, кв. 21
236	4.1.168	4.1.169	89°7.4'	10.46	данные отсутствуют	25:28:040014:12438	Приморский край, г. Владивосток, ул. Кирова, д. 52, кв. 21
237	4.1.169	4.1.170	88°36.3'	13.96	данные отсутствуют	25:28:040014:12438	Приморский край, г. Владивосток, ул. Кирова, д. 52, кв. 21


		<div><div></div><div>ДОКУМЕНТ ПОДПИСАН ЭЛЕКТРОННОЙ ПОДПИСЬЮ</div><div>Сертификат: 0091A4F5A499307B1C5E7D1B02DFA052F9A Владелец: ФЕДЕРАЛЬНАЯ СЛУЖБА ГОСУДАРСТВЕННОЙ РЕГИСТРАЦИИ, КАДАСТРА И КАРТОГРАФИИ Действителен с 16.09.2025 по 10.12.2026</div></div>		
полное наименование должности			инициалы, фамилия	

Земельный участок							
вид объекта недвижимости							
Лист № 13 раздела 3.1			Всего листов раздела 3.1: 14		Всего разделов: 8		Всего листов выписки: 68
13.11.2025г. № КУВИ-001/2025-207426333							
Кадастровый номер:				25:28:040014:12437			
1	2	3	4	5	6	7	8
238	4.1.170	4.1.171	88°57.3'	15.9	данные отсутствуют	25:28:040014:12438	Приморский край, г. Владивосток, ул. Кирова, д. 52, кв. 21
239	4.1.171	4.1.172	0°32.7'	14.73	данные отсутствуют	25:28:040014:12438	Приморский край, г. Владивосток, ул. Кирова, д. 52, кв. 21
240	4.1.172	4.1.173	89°35.8'	19.84	данные отсутствуют	25:28:040014:12438	Приморский край, г. Владивосток, ул. Кирова, д. 52, кв. 21
241	4.1.173	4.1.174	100°39.3'	10.98	данные отсутствуют	25:28:040014:12438	Приморский край, г. Владивосток, ул. Кирова, д. 52, кв. 21
242	4.1.174	4.1.175	107°30.1'	2.33	данные отсутствуют	25:28:040014:12438	Приморский край, г. Владивосток, ул. Кирова, д. 52, кв. 21
243	4.1.175	4.1.176	97°7.5'	0.81	данные отсутствуют	25:28:040014:12438	Приморский край, г. Владивосток, ул. Кирова, д. 52, кв. 21
244	4.1.176	4.1.177	95°0.8'	2.29	данные отсутствуют	25:28:040014:12438	Приморский край, г. Владивосток, ул. Кирова, д. 52, кв. 21
245	4.1.177	4.1.178	93°40.4'	1.09	данные отсутствуют	25:28:040014:12438	Приморский край, г. Владивосток, ул. Кирова, д. 52, кв. 21
246	4.1.178	4.1.179	88°55.6'	9.61	данные отсутствуют	25:28:040014:12438	Приморский край, г. Владивосток, ул. Кирова, д. 52, кв. 21
247	4.1.179	4.1.180	88°40.9'	8.69	данные отсутствуют	25:28:040014:12438	Приморский край, г. Владивосток, ул. Кирова, д. 52, кв. 21
248	4.1.180	4.1.181	88°15.4'	6.24	данные отсутствуют	25:28:040014:12438	Приморский край, г. Владивосток, ул. Кирова, д. 52, кв. 21
249	4.1.181	4.1.182	89°28.4'	10.89	данные отсутствуют	25:28:040014:14195	данные отсутствуют
250	4.1.182	4.1.183	89°30.1'	14.95	данные отсутствуют	25:28:040014:14195	данные отсутствуют
251	4.1.183	4.1.184	82°12.0'	2.95	данные отсутствуют	25:28:040014:14195	данные отсутствуют
252	4.1.184	4.1.185	62°1.3'	1.45	данные отсутствуют	25:28:040014:14195	данные отсутствуют
253	4.1.185	4.1.186	48°39.1'	3	данные отсутствуют	25:28:040014:14195	данные отсутствуют
254	4.1.186	4.1.187	35°38.8'	4.31	данные отсутствуют	25:28:040014:14195	данные отсутствуют
255	4.1.187	4.1.188	15°57.5'	5.86	данные отсутствуют	25:28:040014:14195	данные отсутствуют
256	4.1.188	4.1.189	359°9.8'	13.02	данные отсутствуют	25:28:040014:14195	данные отсутствуют
257	4.1.189	4.1.190	89°25.0'	18.68	данные отсутствуют	25:28:040014:14195	данные отсутствуют

		 ДОКУМЕНТ ПОДПИСАН ЭЛЕКТРОННОЙ ПОДПИСЬЮ Сертификат: 0091A4F5A499307B1C5E7D1B02DFA052F9A Владелец: ФЕДЕРАЛЬНАЯ СЛУЖБА ГОСУДАРСТВЕННОЙ РЕГИСТРАЦИИ, КАДАСТРА И КАРТОГРАФИИ		
полное наименование должности			инициалы, фамилия	




Земельный участок							
вид объекта недвижимости							
Лист № 14 раздела 3.1		Всего листов раздела 3.1: 14		Всего разделов: 8		Всего листов выписки: 68	
13.11.2025г. № КУВИ-001/2025-207426333							
Кадастровый номер:				25:28:040014:12437			
1	2	3	4	5	6	7	8
258	4.1.190	4.1.191	0°0.0'	6.42	данные отсутствуют	25:28:040014:14195	данные отсутствуют
259	4.1.191	4.1.192	89°8.7'	4.02	данные отсутствуют	25:28:040014:14195	данные отсутствуют
260	4.1.192	4.1.1	88°25.3'	11.97	данные отсутствуют	25:28:040014:14195	данные отсутствуют
261	5.1.1	5.1.2	89°41.3''	20.29	данные отсутствуют	25:28:040014:12443	690105, край. Приморский, г. Владивосток, ул. Адмирала Горшкова, д. 71, кв. 31
262	5.1.2	5.1.3	180°0.0'	15.45	данные отсутствуют	25:28:040014:12443	690105, край. Приморский, г. Владивосток, ул. Адмирала Горшкова, д. 71, кв. 31
263	5.1.3	5.1.4	269°39.7'	20.29	данные отсутствуют	25:28:040014:12443	690105, край. Приморский, г. Владивосток, ул. Адмирала Горшкова, д. 71, кв. 31
264	5.1.4	5.1.1	0°0.0'	15.46	данные отсутствуют	25:28:040014:12443	690105, край. Приморский, г. Владивосток, ул. Адмирала Горшкова, д. 71, кв. 31


полное наименование должности	 ДОКУМЕНТ ПОДПИСАН ЭЛЕКТРОННОЙ ПОДПИСЬЮ Сертификат: 0091A AF5A 599507BCE7E6D39D2DFA052F9A Выдан: ФЕДЕРАЛЬНАЯ СЛУЖБА ГОСУДАРСТВЕННОЙ РЕГИСТРАЦИИ, КАДАСТРА И КАРТОГРАФИИ Действителен с 16.09.2025 по 10.12.2026	инициалы, фамилия

Выписка из Единого государственного реестра недвижимости об объекте недвижимости  
 Описание местоположения земельного участка


Земельный участок				
вид объекта недвижимости				
Лист № 1 раздела 3.2		Всего листов раздела 3.2: 10		Всего разделов: 8
Всего листов выписки: 68				
13.11.2025г. № КУВИ-001/2025-207426333				
Кадастровый номер:		25:28:040014:12437		
Сведения о характерных точках границы земельного участка				
Система координат МСК-25, зона I				
Номер точки	Координаты, м		Описание закрепления на местности	Средняя квадратичная погрешность определений координат характерных точек границ земельного участка, м
	X	Y		
1	2	3	4	5
1	365694.55	1401045.42	-	0.1
2	365694.66	1401065.71	-	0.1
3	365679.21	1401065.71	-	0.1
4	365679.09	1401045.42	-	0.1
1	365694.55	1401045.42	-	0.1
1	365687.23	1400663.05	-	0.1
2	365685.91	1400690.52	-	0.1
3	365686.64	1400761.72	-	0.1
4	365687.23	1400819.54	-	0.1
5	365688.93	1400984.71	-	0.1
6	365676.93	1400999.4	-	0.1
7	365675.34	1400999.43	-	0.1
8	365674.21	1400998.35	-	0.1
9	365630.26	1400998.86	-	0.1
10	365597.74	1400990.07	-	0.1
11	365624.85	1401087.11	-	0.1
12	365634.73	1401115	-	0.05
13	365609.89	1401048.95	-	0.05
14	365588.24	1400987.36	-	0.1
15	365588.81	1400987.27	-	0.1
16	365593.78	1400985.81	-	0.1
17	365601.41	1400983.31	-	0.1

полное наименование должности	 ДОКУМЕНТ ПОДПИСАН ЭЛЕКТРОННОЙ ПОДПИСЬЮ Сертификат: 0091A AF5A 599507BCE7E6D39D2DFA052F9A Выдан: ФЕДЕРАЛЬНАЯ СЛУЖБА ГОСУДАРСТВЕННОЙ РЕГИСТРАЦИИ, КАДАСТРА И КАРТОГРАФИИ Действителен с 16.09.2025 по 10.12.2026	инициалы, фамилия

Земельный участок				
вид объекта недвижимости				
Лист № 2 раздела 3.2		Всего листов раздела 3.2: 10	Всего разделов: 8	Всего листов выписки: 68
13.11.2025г. № КУВИ-001/2025-207426333				
Кадастровый номер:		25:28:040014:12437		
1	2	3	4	5
18	365613.72	1400979.13	-	0.1
19	365617.43	1400977.64	-	0.1
20	365618.76	1400976.91	-	0.1
21	365631.44	1400977.27	-	0.1
22	365646.49	1400977.16	-	0.1
23	365667.4	1400976.95	-	0.1
24	365671.97	1400976.72	-	0.1
25	365673.3	1400976.48	-	0.1
26	365671.26	1400852.55	-	0.1
27	365663.22	1400852.5	-	0.1
28	365652.66	1400852.52	-	0.1
29	365648.76	1400859.99	-	0.1
30	365640.79	1400860.13	-	0.1
31	365606.81	1400860.67	-	0.1
32	365586.18	1400861.4	-	0.1
33	365584.97	1400838.48	-	0.1
34	365569.73	1400838.73	-	0.1
35	365560.64	1400842.69	-	0.1
36	365554.89	1400845.2	-	0.1
37	365551.05	1400830.7	-	0.1
38	365549.19	1400814.98	-	0.1
39	365548.36	1400812.85	-	0.1
40	365546.35	1400810.67	-	0.1
41	365542.62	1400809.17	-	0.1
42	365538.46	1400809.16	-	0.1
43	365536.79	1400801.54	-	0.05
44	365536.79	1400800.53	-	0.1
45	365543.6	1400800.32	-	0.1
46	365546.24	1400799.37	-	0.1

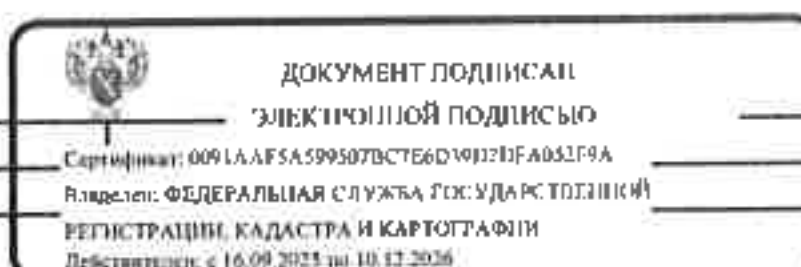
полное наименование должности		 ДОКУМЕНТ ПОДПИСАН ЭЛЕКТРОННОЙ ПОДПИСЬЮ Сертификат: 0091A0F5A599507BCE6D39EDFA052F9A Подпись: ФЕДЕРАЛЬНАЯ СЛУЖБА ГОСУДАРСТВЕННОЙ РЕГИСТРАЦИИ, КАДАСТРА И КАРТОГРАФИИ Действителен с 16.09.2025 по 10.12.2026	инициалы, фамилия
-------------------------------	--	--	-------------------

Земельный участок				
вид объекта недвижимости				
Лист № 3 раздела 3.2		Всего листов раздела 3.2: 10	Всего разделов: 8	Всего листов выписки: 68
13.11.2025г. № КУВИ-001/2025-207426333				
Кадастровый номер:		25:28:040014:12437		
1	2	3	4	5
47	365547.94	1400797.56	-	0.1
48	365548.89	1400794.98	-	0.1
49	365550.41	1400794.96	-	0.1
50	365561.41	1400799.9	-	0.1
51	365561.61	1400813.8	-	0.1
52	365561.78	1400821.63	-	0.1
53	365561.9	1400822.25	-	0.1
54	365562.28	1400822.94	-	0.1
55	365564.98	1400826.43	-	0.1
56	365571.15	1400829.82	-	0.1
57	365572.78	1400830.87	-	0.1
58	365573.94	1400831.4	-	0.1
59	365574.75	1400831.51	-	0.1
60	365575.15	1400831.5	-	0.1
61	365582.38	1400831.46	-	0.1
62	365587.44	1400831.3	-	0.1
63	365588.62	1400831.23	-	0.1
64	365589.42	1400831.02	-	0.1
65	365590.62	1400830.67	-	0.1
66	365591.31	1400830.36	-	0.1
67	365592.36	1400829.76	-	0.1
68	365593.01	1400829.27	-	0.1
69	365593.79	1400828.5	-	0.1
70	365594.41	1400827.8	-	0.1
71	365601.47	1400822.75	-	0.1
72	365602.33	1400822.14	-	0.1
73	365603.83	1400823.41	-	0.1
74	365605.58	1400824.35	-	0.1
75	365607.44	1400824.93	-	0.1

полное наименование должности		 ДОКУМЕНТ ПОДПИСАН ЭЛЕКТРОННОЙ ПОДПИСЬЮ Сертификат: 0091A0F5A599507BCE6D39EDFA052F9A Подпись: ФЕДЕРАЛЬНАЯ СЛУЖБА ГОСУДАРСТВЕННОЙ РЕГИСТРАЦИИ, КАДАСТРА И КАРТОГРАФИИ Действителен с 16.09.2025 по 10.12.2026	инициалы, фамилия
-------------------------------	--	--	-------------------

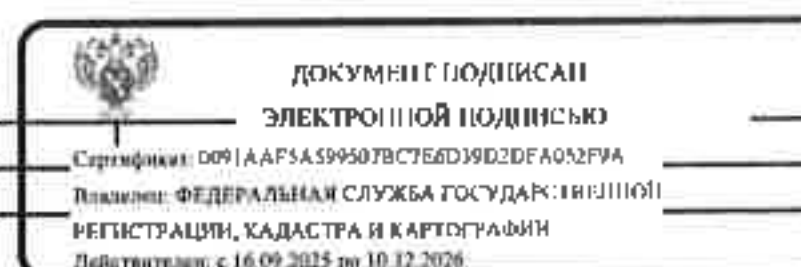


Земельный участок				
вид объекта недвижимости				
Лист № 4 раздела 3.2		Всего листов раздела 3.2: 10	Всего разделов: 8	Всего листов выписки: 68
13.11.2025г. № КУВИ-001/2025-207426333				
Кадастровый номер:		25:28:040014:12437		
1	2	3	4	5
76	365610.42	1400824.77	-	0.1
77	365610.65	1400830.88	-	0.1
78	365647.72	1400825.39	-	0.1
79	365671.23	1400825.77	-	0.1
80	365671.06	1400808.53	-	0.1
81	365671	1400804.38	-	0.1
82	365670.79	1400792.5	-	0.1
83	365670.74	1400788.36	-	0.1
84	365670.4	1400763.47	-	0.1
85	365670.34	1400759.33	-	0.1
86	365670.16	1400747.46	-	0.1
87	365670.1	1400743.31	-	0.1
88	365669.95	1400731.46	-	0.1
89	365669.89	1400727.31	-	0.1
90	365669.5	1400706.65	-	0.1
91	365669.44	1400702.46	-	0.1
92	365669.28	1400690.61	-	0.1
93	365669.22	1400686.42	-	0.1
94	365669.02	1400674.56	-	0.1
95	365668.96	1400670.37	-	0.1
96	365668.83	1400658.54	-	0.1
97	365668.77	1400654.35	-	0.1
98	365668.56	1400641.25	-	0.1
99	365654.08	1400640.59	-	0.1
100	365647.17	1400640.34	-	0.1
101	365646.4	1400640.34	-	0.1
102	365639.81	1400639.9	-	0.1
103	365639.61	1400645.67	-	0.1
104	365607.78	1400645.79	-	0.1



полное наименование должности	инициалы, фамилия
-------------------------------	-------------------

Земельный участок				
вид объекта недвижимости				
Лист № 5 раздела 3.2		Всего листов раздела 3.2: 10	Всего разделов: 8	Всего листов выписки: 68
13.11.2025г. № КУВИ-001/2025-207426333				
Кадастровый номер:		25:28:040014:12437		
1	2	3	4	5
105	365598.32	1400645.99	-	0.1
106	365596.59	1400645.86	-	0.1
107	365591.49	1400648.18	-	0.1
108	365590.66	1400648.74	-	0.1
109	365589.02	1400651.07	-	0.1
110	365578.44	1400662.45	-	0.1
111	365577.74	1400663.15	-	0.1
112	365577.06	1400663.94	-	0.1
113	365576.46	1400664.73	-	0.1
114	365575.85	1400665.56	-	0.1
115	365575.39	1400666.45	-	0.1
116	365574.96	1400667.38	-	0.1
117	365574.85	1400668.41	-	0.1
118	365574.91	1400669.4	-	0.1
119	365574.91	1400670.35	-	0.1
120	365575.22	1400699.4	-	0.1
121	365584.78	1400695.2	-	0.1
122	365588.93	1400692	-	0.1
123	365597.71	1400691.83	-	0.1
124	365599.17	1400691.83	-	0.1
125	365608.34	1400691.39	-	0.1
126	365608.88	1400711.3	-	0.1
127	365583.25	1400711.82	-	0.1
128	365575.52	1400704.38	-	0.1
129	365572.48	1400701.46	-	0.1
130	365573.73	1400700.06	-	0.1
131	365573.39	1400671.9	-	0.1
132	365573.4	1400670.38	-	0.1
133	365573.46	1400668.6	-	0.1




полное наименование должности	инициалы, фамилия
-------------------------------	-------------------








Земельный участок				
вид объекта недвижимости				
Лист № 10 раздела 3.2		Всего листов раздела 3.2: 10		Всего разделов: 8
Всего листов выписки: 68				
13.11.2025г. № КУВИ-001/2025-207426333				
Кадастровый номер:		25:28:040014:12437		
1	2	3	4	5
4	365740.04	1401152.02	-	0.1
5	365733.92	1401153.43	-	0.1
6	365708.4	1401162.27	-	0.1
7	365704.06	1401162.83	-	0.1
8	365702	1401162.95	-	0.1
9	365692.83	1401161.15	-	0.1
10	365668.84	1401149.88	-	0.1
11	365665.18	1401148.98	-	0.1
12	365660.78	1401149.56	-	0.1
13	365650.42	1401153.11	-	0.1
14	365646.07	1401142.55	-	0.1
15	365667.73	1401136.18	-	0.1
1	365753.91	1401135.36	-	0.1

 <div style="text-align: center;"> <p>ДОКУМЕНТ ПОДПИСАН ЭЛЕКТРОННОЙ ПОДПИСЬЮ</p> <p>Сертификат: 0091AAFA5A799307BC7B0D7012D8A032P9A</p> <p>Выдан: ФЕДЕРАЛЬНАЯ СЛУЖБА ГОСУДАРСТВЕННОЙ РЕГИСТРАЦИИ, КАДАСТРА И КАРТОГРАФИИ</p> <p>Действителен с 16.09.2025 по 10.12.2026</p> </div>			
		<p>полное наименование должности</p> <p>инициалы, фамилия</p>	


Выписка из Единого государственного реестра недвижимости об объекте недвижимости  
Сведения о частях земельного участка

Земельный участок			
вид объекта недвижимости			
Лист № 1 раздела 4	Всего листов раздела 4: 11	Всего разделов: 8	Всего листов выписки: 68
13.11.2025г. № КУВИ-001/2025-207426333			
Кадастровый номер:		25:28:040014:12437	
План (чертеж, схема) части земельного участка		Учетный номер части: 25:28:040014:12437/1	
Масштаб 1:900	Условные обозначения:		

 <p>ДОКУМЕНТ ПОДПИСАН ЭЛЕКТРОННОЙ ПОДПИСЬЮ</p> <p>Сертификат: 0091A4F5A599507BCE6D9E02DF4052F9A          Владелец: ФЕДЕРАЛЬНАЯ СЛУЖБА ГОСУДАРСТВЕННОЙ          РЕГИСТРАЦИИ, КАДАСТРА И КАРТОГРАФИИ          Действителен с 16.09.2015 по 10.12.2026</p>		<p>полное наименование должности</p>	<p>инициалы, фамилия</p>
--	--	--------------------------------------	--------------------------



Земельный участок			
вид объекта недвижимости			
Лист № 2 раздела 4	Всего листов раздела 4: 11	Всего разделов: 8	Всего листов выписки: 68
13.11.2025г. № КУВИ-001/2025-207426333			
Кадастровый номер:		25:28:040014:12437	
План (чертеж, схема) части земельного участка		Учетный номер части: 25:28:040014:12437/2	
Масштаб 1:3000	Условные обозначения:		


полное наименование должности	 ДОКУМЕНТ ПОДПИСАН ЭЛЕКТРОННОЙ ПОДПИСЬЮ Сертификат: 0091A4F5A3994078C786D39D2DFA682F8A Выдан: ФЕДЕРАЛЬНАЯ СЛУЖБА ГОСУДАРСТВЕННОЙ РЕГИСТРАЦИИ, КАДАСТРА И ЧАСТОГРАФИИ Действителен с 16.09.2025 по 10.12.2026	инициалы, фамилия

Земельный участок			
вид объекта недвижимости			
Лист № 3 раздела 4	Всего листов раздела 4: 11	Всего разделов: 8	Всего листов выписки: 68
13.11.2025г. № КУВИ-001/2025-207426333			
Кадастровый номер:		25:28:040014:12437	
План (чертеж, схема) части земельного участка		Учетный номер части: 25:28:040014:12437/3	
Масштаб 1:2000		Условные обозначения:	

<p>полное наименование должности</p>	<p>документ подписан ЭЛЕКТРОННОЙ ПОДПИСЬЮ</p> <p>Сертификат: 0091AAT3A599507BC7E6D9D2DFA431FCA Владелец: ФЕДЕРАЛЬНАЯ СЛУЖБА ГОСУДАРСТВЕННОЙ РЕГИСТРАЦИИ, КАДАСТРА И КАРТОГРАФИИ Действителен с: 16.09.2005 по: 10.12.2020</p>	<p>инициалы, фамилия</p>
--------------------------------------	---	--------------------------



Земельный участок			
вид объекта недвижимости			
Лист № 4 раздела 4	Всего листов раздела 4: 11	Всего разделов: 8	Всего листов выписки: 68
13.11.2025г. № КУВИ-001/2025-207426333			
Кадастровый номер:		25:28:040014:12437	
План (чертеж, схема) части земельного участка		Участный номер части: 25:28:040014:12437/4	
<p>25:28:040014:12437/4</p> <p>25:28:040014:13152(25)</p> <p>25:28:040014:13152(22)</p> <p>25:28:040014:13152(21)</p> <p>25:28:040014:13152(24)</p> <p>25:28:040014:12437(2)</p> <p>25:28:040014:13152(34)</p> <p>25:28:040014:10276</p> <p>25:28:040014:12439/1</p> <p>25:28:040014:12437/4</p> <p>25:28:040014:10300</p> <p>25:28:040014:13152(37)</p> <p>25:28:040014:12440(1)</p> <p>25:28:040014:13152(39)</p> <p>65290(1)</p>			
Масштаб: 1:2000	Условные обозначения:		

 <p>ДОКУМЕНТ ПОДПИСАН ЭЛЕКТРОННОЙ ПОДПИСЬЮ</p> <p>Сертификат: 0091A4F5A599507BC7E8D3102DFAD52F9A Выдан: ФЕДЕРАЛЬНАЯ СЛУЖБА ГОСУДАРСТВЕННОЙ РЕГИСТРАЦИИ, КАДАСТРА И КАРТОГРАФИИ Действителен с 16.08.2023 по 10.12.2026</p>		<p>ИНИЦИАЛЫ, ФАМИЛИЯ</p>
ПОЛНОЕ НАИМЕНОВАНИЕ ДОЛЖНОСТИ		

Земельный участок			
вид объекта недвижимости			
Лист № 5 раздела 4	Всего листов раздела 4: 11	Всего разделов: 8	Всего листов выписки: 68
13.11.2025г. № КУВИ-001/2025-207426333			
Кадастровый номер:		25:28:040014:12437	
План (чертеж, схема) части земельного участка		Учетный номер части: 25:28:040014:12437/5	
Масштаб 1:2000	Условные обозначения:		

полное наименование должности	 <p>ДОКУМЕНТ ПОДПИСАН ЭЛЕКТРОННОЙ ПОДПИСЬЮ</p> <p>Сертификат: 0091A4F3A599507BC7E6D39D2FA052F9A Владелец: ФЕДЕРАЛЬНАЯ СЛУЖБА ГОСУДАРСТВЕННОЙ РЕГИСТРАЦИИ, КАДАСТРА И КАРТОГРАФИИ Действителен с 16.09.2024 по 10.12.2028</p>	инициалы, фамилия



Земельный участок			
вид объекта недвижимости			
Лист № 6 раздела 4	Всего листов раздела 4: 11	Всего разделов: 8	Всего листов выписки: 68
13.11.2025г. № КУВИ-001/2025-207426333			
Кадастровый номер:		25:28:040014:12437	
План (чертеж, схема) части земельного участка		Учетный номер части: 25:28:040014:12437/6	
Масштаб 1:2000		Условные обозначения:	

полное наименование должности	ДОКУМЕНТ ПОДПИСАН ЭЛЕКТРОННОЙ ПОДПИСЬЮ Сертификат: 0091A6F5A599507BCE6B39E2DFAB52E9A Владелец: ФЕДЕРАЛЬНАЯ СЛУЖБА ГОСУДАРСТВЕННОЙ РЕГИСТРАЦИИ, КАДАСТРА И КАРТОГРАФИИ Действителен с 16.09.2025 по 10.12.2026	инициалы, фамилия

Земельный участок			
вид объекта недвижимости			
Лист № 7 раздела 4	Всего листов раздела 4: 11	Всего разделов: 8	Всего листов выписки: 68
13.11.2025г. № КУВИ-001/2025-207426333			
Кадастровый номер:		25:28:040014:12437	
План (чертеж, схема) части земельного участка		Учетный номер части: 25:28:040014:12437/7	
Масштаб 1:80		Условные обозначения:	

полное наименование должности	ДОКУМЕНТ ПОДПИСАН ЭЛЕКТРОННОЙ ПОДПИСЬЮ Сертификат: 0091A6F5A599507BCE6B39E2DFAB52E9A Владелец: ФЕДЕРАЛЬНАЯ СЛУЖБА ГОСУДАРСТВЕННОЙ РЕГИСТРАЦИИ, КАДАСТРА И КАРТОГРАФИИ Действителен с 16.09.2025 по 10.12.2026	инициалы, фамилия


Земельный участок			
вид объекта недвижимости			
Лист № 8 раздела 4	Всего листов раздела 4: 11	Всего разделов: 8	Всего листов выписки: 68
13.11.2025г. № КУВИ-001/2025-207426333			
Кадастровый номер:		25:28:040014:12437	
План (чертеж, схема) части земельного участка		Учетный номер части: 25:28:040014:12437/8	
Масштаб 1:80		Условные обозначения:	


полное наименование должности	 ДОКУМЕНТ ПОДПИСАН ЭЛЕКТРОННОЙ ПОДПИСЬЮ Сертификат: 0091A8F5A399507BCE6D319DDFA052F9A Выдан: ФЕДЕРАЛЬНАЯ СЛУЖБА ГОСУДАРСТВЕННОЙ РЕГИСТРАЦИИ, КАДАСТРА И КАРТОГРАФИИ Действителен с 16.09.2025 по 10.12.2026	инициалы, фамилия

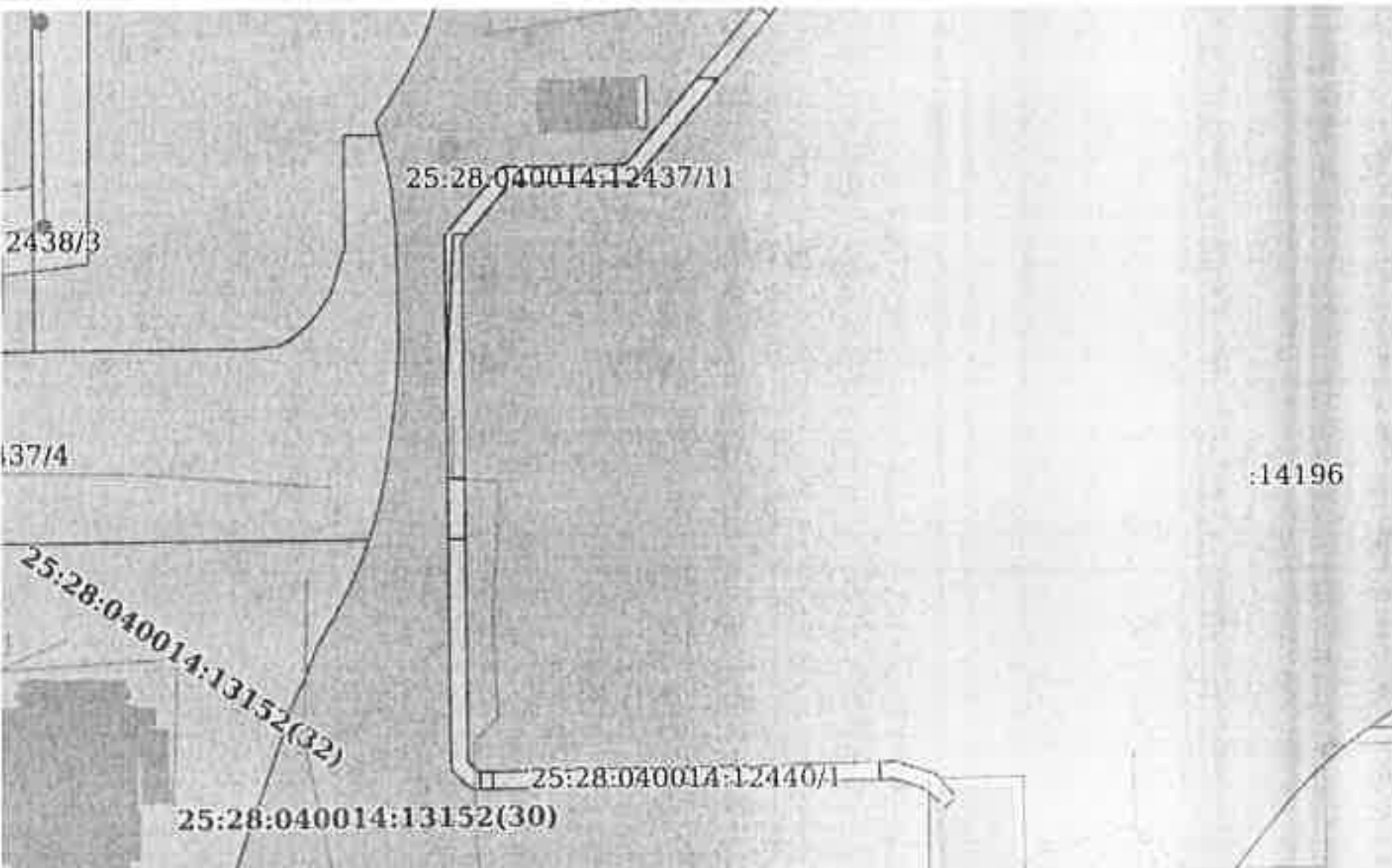
Земельный участок			
вид объекта недвижимости			
Лист № 9 раздела 4	Всего листов раздела 4: 11	Всего разделов: 8	Всего листов выписки: 68
13.11.2025г. № КУВИ-001/2025-207426333			
Кадастровый номер:		25:28:040014:12437	
План (чертеж, схема) части земельного участка		Учетный номер части: 25:28:040014:12437/9	
Масштаб 1:200		Условные обозначения:	

полное наименование должности	 ДОКУМЕНТ ПОДПИСАН ЭЛЕКТРОННОЙ ПОДПИСЬЮ Сертификат: 0091A8F5A399507BCE6D319DDFA052F9A Выдан: ФЕДЕРАЛЬНАЯ СЛУЖБА ГОСУДАРСТВЕННОЙ РЕГИСТРАЦИИ, КАДАСТРА И КАРТОГРАФИИ Действителен с 16.09.2025 по 10.12.2026	инициалы, фамилия



Земельный участок			
вид объекта недвижимости			
Лист № 10 раздела 4	Всего листов раздела 4: 11	Всего разделов: 8	Всего листов выписки: 68
13.11.2025г. № КУВИ-001/2025-207426333			
Кадастровый номер:		25:28:040014:12437	
План (чертеж, схема) части земельного участка		Учетный номер части: 25:28:040014:12437/10	
			
Масштаб 1:80		Условные обозначения:	


полное наименование должности	 ДОКУМЕНТ ПОДПИСАН ЭЛЕКТРОННОЙ ПОДПИСЬЮ Сертификат: 0091A0F5A5995078C756D39D2DFA052F9A Владелец: ФЕДЕРАЛЬНАЯ СЛУЖБА ГОСУДАРСТВЕННОЙ РЕГИСТРАЦИИ, КАДАСТРА И КАРТОГРАФИИ Действителен с 16.09.2025 по 10.12.2026	инициалы, фамилия

Земельный участок			
вид объекта недвижимости			
Лист № 11 раздела 4	Всего листов раздела 4: 11	Всего разделов: 8	Всего листов выписки: 68
13.11.2025г. № КУВИ-001/2025-207426333			
Кадастровый номер:		25:28:040014:12437	
План (чертеж, схема) части земельного участка		Учетный номер части: 25:28:040014:12437/11	
			
Масштаб 1:900		Условные обозначения:	

полное наименование должности	 ДОКУМЕНТ ПОДПИСАН ЭЛЕКТРОННОЙ ПОДПИСЬЮ Сертификат: 0091A0F5A5995078C756D39D2DFA052F9A Владелец: ФЕДЕРАЛЬНАЯ СЛУЖБА ГОСУДАРСТВЕННОЙ РЕГИСТРАЦИИ, КАДАСТРА И КАРТОГРАФИИ Действителен с 16.09.2025 по 10.12.2026	инициалы, фамилия

Выписка из Единого государственного реестра недвижимости об объекте недвижимости  
Сведения о частях земельного участка


Земельный участок			
вид объекта недвижимости			
Лист № 1 раздела 4.1	Всего листов раздела 4.1: 1	Всего разделов: 8	Всего листов выписки: 68
13.11.2025г. № КУВИ-001/2025-207426333			
Кадастровый номер:		25:28:040014:12437	
Учетный номер части	Площадь, м2	Содержание ограничения в использовании или ограничения права на объект недвижимости или обременения объекта недвижимости	
1	2	3	
25:28:040014:12437/1	121	25:28-6.899	
25:28:040014:12437/2	2184	данные отсутствуют	
25:28:040014:12437/3	5883	данные отсутствуют	
25:28:040014:12437/4	4461	данные отсутствуют	
25:28:040014:12437/5	4244	данные отсутствуют	
25:28:040014:12437/6	974	данные отсутствуют	
25:28:040014:12437/7	72	данные отсутствуют	
25:28:040014:12437/8	75	данные отсутствуют	
25:28:040014:12437/9	156	данные отсутствуют	
25:28:040014:12437/10	78	данные отсутствуют	
25:28:040014:12437/11	121	данные отсутствуют	
	Всё	<p>вид ограничения (обременения): ограничения прав на земельный участок, предусмотренные статьей 56 Земельного кодекса Российской Федерации; Срок действия: не установлен; реквизиты документа-основания: постановление от 22.06.2021 № 2472; иное заявление от 14.07.2021 № 9184/1у; Содержание ограничения (обременения): Публичный сервитут устанавливается в отношении части земельного участка с кадастровым номером 25:28:040014:5476 площадью 1882 кв.м, части земельного участка с кадастровым номером 25:28:040014:295 площадью 343 кв.м для размещения объектов электросетевого хозяйства, необходимых для организации электроподключения (технологического присоединения) энергопринимающих устройств объекта: "Комплекс жилых домов в районе "Снеговая Падь" в г. Владивостоке. 1-11 этапы строительства". Владелец публичного сервитута: Муниципальное унитарное предприятие города Владивостока "Владивостокское предприятие электрических сетей". Публичный сервитут устанавливается сроком на 49 лет со дня издания Постановления администрации г. Владивостока N 2472 от 22.06.2021г.; Реестровый номер границы: 25:28-6.899; Вид объекта реестра границ: Зона с особыми условиями использования территории; Вид зоны по документу: Публичный сервитут для размещения объектов электросетевого хозяйства, необходимых для организации электроподключения энергопринимающих устройств объекта "Комплекс жилых домов в районе "Снеговая Падь" в г. Владивостоке; Тип зоны: Зона публичного сервитута; Индекс: Публичный сервитут</p>	



полное наименование должности	инициалы, фамилия
-------------------------------	-------------------

Выписка из Единого государственного реестра недвижимости об объекте недвижимости  
Сведения о частях земельного участка


Земельный участок				
вид объекта недвижимости				
Лист № 1 раздела 4.2		Всего листов раздела 4.2: 21		Всего разделов: 8
Всего листов выписки: 68				
13.11.2025г. № КУВИ-001/2025-207426333				
Кадастровый номер:		25:28:040014:12437		
Сведения о характерных точках границы части (частей) земельного участка				
Учетный номер части: 25:28:040014:12437/1				
Система координат				
Номер точки	Координаты, м		Описание закрепления на местности	Средняя квадратичная погрешность определений координат характерных точек границ земельного участка, м
	X	Y		
1	2	3	4	5
1	365604.15	1400691.59	-	-
2	365606.15	1400691.5	-	-
3	365606.19	1400693.45	-	-
4	365604.78	1400698.01	-	-
5	365602.1	1400700.61	-	-
6	365600.71	1400699.18	-	-
7	365603.02	1400696.93	-	-
8	365604.18	1400693.17	-	-
1	365604.15	1400691.59	-	-
1	365605.2	1400645.84	-	-
2	365603.2	1400645.89	-	-
3	365603.17	1400644.44	-	-
4	365605.17	1400644.37	-	-
1	365605.2	1400645.84	-	-
1	365639.79	1400640.58	-	-
2	365639.72	1400642.59	-	-
3	365632.61	1400642.66	-	-
4	365632.59	1400640.66	-	-
1	365639.79	1400640.58	-	-
1	365686.89	1400670.07	-	-
2	365686.77	1400672.57	-	-




полное наименование должности	инициалы, фамилия
-------------------------------	-------------------



Земельный участок				
вид объекта недвижимости				
Лист № 2 раздела 4.2		Всего листов раздела 4.2: 21	Всего разделов: 8	Всего листов выписки: 68
13.11.2025г. № КУВИ-001/2025-207426333				
Кадастровый номер:		25:28:040014:12437		
1	2	3	4	5
3	365674.71	1400662.56	-	-
4	365674.51	1400647.93	-	-
5	365668.59	1400642.97	-	-
6	365668.56	1400641.25	-	-
7	365654.08	1400640.59	-	-
8	365650.63	1400640.47	-	-
9	365668.48	1400640.27	-	-
10	365676.49	1400646.98	-	-
11	365676.7	1400661.61	-	-
1	365686.89	1400670.07	-	-

полное наименование должности	 ДОКУМЕНТ ПОДПИСАН ЭЛЕКТРОННОЙ ПОДПИСЬЮ Сертификат: 0091A0F5A599507BCE6D99D2EFA052F9A Владелец: ФЕДЕРАЛЬНАЯ СЛУЖБА ГОСУДАРСТВЕННОЙ РЕГИСТРАЦИИ, КАДАСТРА И КАРТОГРАФИИ Действителен с 16.09.2025 по 10.12.2026	инициалы, фамилия

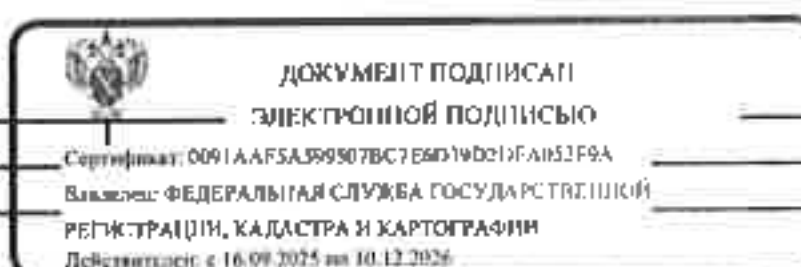
Земельный участок				
вид объекта недвижимости				
Лист № 3 раздела 4.2		Всего листов раздела 4.2: 21		Всего разделов: 8
				Всего листов выписки: 68
13.11.2025г. № КУВИ-001/2025-207426333				
Кадастровый номер:		25:28:040014:12437		
Сведения о характерных точках границы части (частей) земельного участка				
Учетный номер части: 25:28:040014:12437/2				
Система координат МСК-25, зона 1МСК-25, зона 1МСК-25, зона 1				
Номер точки	Координаты, м		Описание закрепления на местности	Средняя квадратичная погрешность определения координат характерных точек границ земельного участка, м
	X	Y		
1	2	3	4	5
1	365561.41	1400799.9	-	0.1
2	365561.61	1400813.8	-	0.1
3	365561.78	1400821.63	-	0.1
4	365561.9	1400822.25	-	0.1
5	365562.28	1400822.94	-	0.1
6	365564.98	1400826.43	-	0.1
7	365568.22	1400828.22	-	0.1
8	365570.52	1400838.71	-	0.1
9	365569.73	1400838.73	-	0.1
10	365560.64	1400842.69	-	0.1
11	365554.89	1400845.2	-	0.1
12	365551.05	1400830.7	-	0.1
13	365549.19	1400814.98	-	0.1
14	365548.36	1400812.85	-	0.1
15	365546.35	1400810.67	-	0.1
16	365542.62	1400809.17	-	0.1
17	365538.46	1400809.16	-	0.1
18	365536.79	1400801.54	-	0.05
19	365536.79	1400800.53	-	0.1
20	365543.6	1400800.32	-	0.1
21	365546.24	1400799.37	-	0.1
22	365547.94	1400797.56	-	0.1
23	365548.89	1400794.98	-	0.1
24	365550.41	1400794.96	-	0.1

полное наименование должности	 ДОКУМЕНТ ПОДПИСАН ЭЛЕКТРОННОЙ ПОДПИСЬЮ Сертификат: 0091A0F5A599507BCE6D99D2EFA052F9A Владелец: ФЕДЕРАЛЬНАЯ СЛУЖБА ГОСУДАРСТВЕННОЙ РЕГИСТРАЦИИ, КАДАСТРА И КАРТОГРАФИИ Действителен с 16.09.2025 по 10.12.2026	инициалы, фамилия






Земельный участок				
вид объекта недвижимости				
Лист № 6 раздела 4.2		Всего листов раздела 4.2: 21	Всего разделов: 8	Всего листов выписки: 68
13.11.2025г. № КУВИ-001/2025-207426333				
Кадастровый номер:		25:28:040014:12437		
1	2	3	4	5
25	365676.54	1400886.53	-	0.1
26	365677.53	1400889.65	-	0.1
27	365678.32	1400892.83	-	0.1
28	365678.9	1400896.04	-	0.1
29	365679.2	1400898.47	-	0.1
30	365680.17	1400908.41	-	0.1
31	365680.24	1400909.24	-	0.1
32	365680.4	1400912.51	-	0.1
33	365680.34	1400915.78	-	0.1
34	365680.2	1400917.58	-	0.1
35	365680.28	1400917.74	-	0.1
36	365681.68	1400920.7	-	0.1
37	365681.77	1400920.91	-	0.1
1	365688.31	1400924.99	-	0.1
1	365647	1400825.5	-	0.1
2	365647.01	1400825.7	-	0.1
3	365646.95	1400828.97	-	0.1
4	365646.68	1400832.24	-	0.1
5	365646.67	1400832.35	-	0.1
6	365648.67	1400834.15	-	0.1
7	365650.08	1400835.46	-	0.1
8	365652.34	1400837.81	-	0.1
9	365654.46	1400840.31	-	0.1
10	365656.4	1400842.94	-	0.1
11	365658.18	1400845.7	-	0.1
12	365659.76	1400848.56	-	0.1
13	365660.97	1400851.09	-	0.1
14	365661.59	1400852.5	-	0.1
15	365652.66	1400852.52	-	0.1



полное наименование должности

инициалы, фамилия


Земельный участок				
вид объекта недвижимости				
Лист № 7 раздела 4.2		Всего листов раздела 4.2: 21	Всего разделов: 8	Всего листов выписки: 68
13.11.2025г. № КУВИ-001/2025-207426333				
Кадастровый номер:		25:28:040014:12437		
1	2	3	4	5
16	365648.76	1400859.99	-	0.1
17	365640.79	1400860.13	-	0.1
18	365606.81	1400860.67	-	0.1
19	365586.18	1400861.4	-	0.1
20	365584.97	1400838.48	-	0.1
21	365569.73	1400838.73	-	0.1
22	365560.64	1400842.69	-	0.1
23	365554.89	1400845.2	-	0.1
24	365551.05	1400830.7	-	0.1
25	365549.19	1400814.98	-	0.1
26	365548.36	1400812.85	-	0.1
27	365546.35	1400810.67	-	0.1
28	365542.62	1400809.17	-	0.1
29	365538.46	1400809.16	-	0.1
30	365536.79	1400801.54	-	0.05
31	365536.79	1400800.53	-	0.1
32	365543.6	1400800.32	-	0.1
33	365546.24	1400799.37	-	0.1
34	365547.94	1400797.56	-	0.1
35	365548.89	1400794.98	-	0.1
36	365550.41	1400794.96	-	0.1
37	365561.41	1400799.9	-	0.1
38	365561.61	1400813.8	-	0.1
39	365561.78	1400821.63	-	0.1
40	365561.9	1400822.25	-	0.1
41	365562.28	1400822.94	-	0.1
42	365564.98	1400826.43	-	0.1
43	365571.15	1400829.82	-	0.1
44	365572.78	1400830.87	-	0.1



полное наименование должности


инициалы, фамилия

Земельный участок				
вид объекта недвижимости				
Лист № 8 раздела 4.2		Всего листов раздела 4.2: 21	Всего разделов: 8	Всего листов выписки: 68
13.11.2025г. № КУВИ-001/2025-207426333				
Кадастровый номер:		25:28:040014:12437		
1	2	3	4	5
45	365573.94	1400831.4	-	0.1
46	365574.75	1400831.51	-	0.1
47	365575.45	1400831.5	-	0.1
48	365582.38	1400831.46	-	0.1
49	365587.44	1400831.3	-	0.1
50	365588.62	1400831.23	-	0.1
51	365589.42	1400831.02	-	0.1
52	365590.62	1400830.67	-	0.1
53	365591.31	1400830.36	-	0.1
54	365592.36	1400829.76	-	0.1
55	365593.01	1400829.27	-	0.1
56	365593.79	1400828.5	-	0.1
57	365594.41	1400827.8	-	0.1
58	365601.47	1400822.75	-	0.1
59	365602.33	1400822.14	-	0.1
60	365603.83	1400823.41	-	0.1
61	365605.58	1400824.35	-	0.1
62	365607.44	1400824.93	-	0.1
63	365610.42	1400824.77	-	0.1
64	365610.65	1400830.88	-	0.1
1	365647	1400825.5	-	0.1
1	365694.55	1401045.42	-	0.1
2	365694.56	1401048.01	-	0.1
3	365691.69	1401047.78	-	0.1
4	365688.46	1401047.3	-	0.1
5	365685.26	1401046.61	-	0.1
6	365682.12	1401045.71	-	0.1
7	365681.33	1401045.42	-	0.1
1	365694.55	1401045.42	-	0.1

		 ДОКУМЕНТ ПОДПИСАН ЭЛЕКТРОННОЙ ПОДПИСЬЮ Сертификат: 0011A0F5A599507BCE6D39D2DFA052F9A Владелец: ФЕДЕРАЛЬНАЯ СЛУЖБА ГОСУДАРСТВЕННОЙ РЕГИСТРАЦИИ, КАДАСТРА И КАРТОГРАФИИ Действителен с 16.09.2025 по 10.12.2026		
полное наименование должности				
		инициалы, фамилия		


Лист 30

Земельный участок				
вид объекта недвижимости				
Лист № 9 раздела 4.2		Всего листов раздела 4.2: 21		Всего разделов: 8
Всего листов выписки: 68				
13.11.2025г. № КУВИ-001/2025-207426333				
Кадастровый номер:		25:28:040014:12437		
Сведения о характерных точках границы части (частей) земельного участка				
Учетный номер части: 25:28:040014:12437/4				
Система координат МСК-25, зона 1МСК-25, зона 1МСК-25, зона 1				
Номер точки	Координаты, м		Описание закрепления на местности	Средняя квадратичная погрешность определения координат характерных точек границ земельного участка, м
	X	Y		
1	2	3	4	5
1	365657.32	1400550.44	-	0.1
2	365655.29	1400561.23	-	0.1
3	365654.59	1400563.45	-	0.1
4	365654.49	1400564.25	-	0.1
5	365654.29	1400566.53	-	0.1
6	365654.22	1400567.62	-	0.1
7	365654.4	1400577.23	-	0.1
8	365654.6	1400585.92	-	0.1
9	365654.79	1400592.16	-	0.1
10	365654.89	1400603.05	-	0.1
11	365655.02	1400618	-	0.1
12	365655.42	1400620.92	-	0.1
13	365656.1	1400622.2	-	0.1
14	365658.08	1400624.45	-	0.1
15	365661.58	1400626.96	-	0.1
16	365667.21	1400628.57	-	0.1
17	365680.23	1400628.38	-	0.1
18	365680.27	1400632.61	-	0.1
19	365679.21	1400632.9	-	0.1
20	365676.82	1400633.48	-	0.1
21	365673.61	1400634.06	-	0.1
22	365670.35	1400634.43	-	0.1
23	365667.53	1400634.58	-	0.1
24	365656.47	1400634.85	-	0.1

		 ДОКУМЕНТ ПОДПИСАН ЭЛЕКТРОННОЙ ПОДПИСЬЮ Сертификат: 0011A0F5A599507BCE6D39D2DFA052F9A Владелец: ФЕДЕРАЛЬНАЯ СЛУЖБА ГОСУДАРСТВЕННОЙ РЕГИСТРАЦИИ, КАДАСТРА И КАРТОГРАФИИ Действителен с 16.09.2024 по 10.12.2026		
полное наименование должности				
		инициалы, фамилия		



Земельный участок				
вид объекта недвижимости				
Лист № 10 раздела 4.2		Всего листов раздела 4.2: 21		Всего разделов: 8
Всего листов выписки: 68				
13.11.2025г. № КУВИ-001/2025-207426333				
Кадастровый номер:		25:28:040014:12437		
1	2	3	4	5
25	365656.02	1400634.86	-	0.1
26	365649.9	1400634.55	-	0.1
27	365648.95	1400634.47	-	0.1
28	365642.07	1400633.59	-	0.1
29	365639.38	1400633.17	-	0.1
30	365636.18	1400632.48	-	0.1
31	365633.04	1400631.58	-	0.1
32	365632.51	1400631.38	-	0.1
33	365631.82	1400561	-	0.1
34	365612.83	1400533.27	-	0.1
35	365614.19	1400531.92	-	0.1
36	365624.77	1400531.78	-	0.1
37	365624.57	1400520.12	-	0.1
38	365627.17	1400521.52	-	0.1
39	365639.92	1400525.96	-	0.1
40	365642.37	1400526.57	-	0.1
41	365642.45	1400530.46	-	0.1
42	365653.35	1400530.57	-	0.1
43	365654.78	1400531.28	-	0.1
44	365656.16	1400532.03	-	0.1
45	365657.19	1400532.41	-	0.1
1	365657.32	1400550.44	-	0.1
1	365719.9	1400533.36	-	0.1
2	365717.75	1400537.58	-	0.1
3	365716.82	1400542.54	-	0.1
4	365715.64	1400583.04	-	0.1
5	365714.98	1400586.68	-	0.1
6	365713.46	1400591.66	-	0.1
7	365712.8	1400591.67	-	0.1

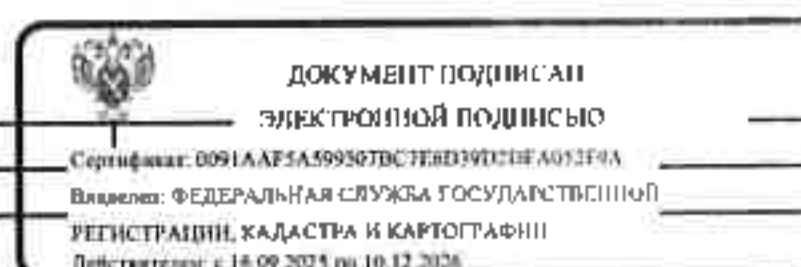


полное наименование должности

инициалы, фамилия

Лист № 11


Земельный участок				
вид объекта недвижимости				
Лист № 11 раздела 4.2		Всего листов раздела 4.2: 21		Всего разделов: 8
Всего листов выписки: 68				
13.11.2025г. № КУВИ-001/2025-207426333				
Кадастровый номер:		25:28:040014:12437		
1	2	3	4	5
8	365712.43	1400563.31	-	0.1
9	365712.2	1400557.3	-	0.1
10	365711.98	1400550.84	-	0.1
11	365711.74	1400538.87	-	0.1
12	365713.9	1400536.23	-	0.1
13	365715.76	1400533.95	-	0.1
14	365717.22	1400532.09	-	0.1
15	365718.48	1400532.64	-	0.1
1	365719.9	1400533.36	-	0.1
1	365544.22	1400518.09	-	0.1
2	365540.5	1400558.19	-	0.1
3	365543.5	1400559.86	-	0.1
4	365543.03	1400560.95	-	0.1
5	365542.3	1400569.61	-	0.1
6	365552.26	1400582.17	-	0.1
7	365550.12	1400583.34	-	0.1
8	365548.93	1400584.41	-	0.1
9	365547.36	1400586.26	-	0.1
10	365545.73	1400588.57	-	0.1
11	365544.75	1400590.14	-	0.1
12	365541.66	1400596.93	-	0.1
13	365539.64	1400601.2	-	0.1
14	365538.46	1400609.17	-	0.1
15	365536.36	1400616.74	-	0.1
16	365535.94	1400440.99	-	0.1
17	365543.16	1400441.18	-	0.1
18	365543.79	1400483.76	-	0.1
19	365544.13	1400506.21	-	0.1
1	365544.22	1400518.09	-	0.1




полное наименование должности

инициалы, фамилия

Земельный участок				
вид объекта недвижимости				
Лист № 12 раздела 4.2		Всего листов раздела 4.2: 21		Всего разделов: 8
Всего листов выписки: 68				
13.11.2025г. № КУВИ-001/2025-207426333				
Кадастровый номер:		25:28:040014:12437		
Сведения о характерных точках границы части (частей) земельного участка				
Учетный номер части: 25:28:040014:12437/5				
Система координат МСК-25, зона 1МСК-25, зона 1МСК-25, зона 1				
Номер точки	Координаты, м		Описание закрепления на местности	Средняя квадратичная погрешность определения координат характерных точек границ земельного участка, м
	X	Y		
1	2	3	4	5
1	365688.3	1400924.3	-	0.1
2	365688.93	1400984.71	-	0.1
3	365676.93	1400999.4	-	0.1
4	365675.34	1400999.43	-	0.1
5	365674.21	1400998.35	-	0.1
6	365630.26	1400998.86	-	0.1
7	365597.74	1400990.07	-	0.1
8	365620.74	1401072.42	-	0.1
9	365618.97	1401073.07	-	0.1
10	365609.89	1401048.95	-	0.05
11	365588.24	1400987.36	-	0.1
12	365588.81	1400987.27	-	0.1
13	365593.78	1400985.81	-	0.1
14	365601.41	1400983.31	-	0.1
15	365613.72	1400979.13	-	0.1
16	365617.43	1400977.64	-	0.1
17	365618.76	1400976.91	-	0.1
18	365631.44	1400977.27	-	0.1
19	365646.49	1400977.16	-	0.1
20	365667.4	1400976.95	-	0.1
21	365671.97	1400976.72	-	0.1
22	365673.3	1400976.48	-	0.1
23	365672.01	1400897.73	-	0.1
24	365680.77	1400909.92	-	0.1

		 <div>ДОКУМЕНТ ПОДПИСАН ЭЛЕКТРОННОЙ ПОДПИСЬЮ Сертификат: 0091A4F5A5993078C7E6D39D2DFA052F9A Полное наименование: ФЕДЕРАЛЬНАЯ СЛУЖБА ГОСУДАРСТВЕННОЙ РЕГИСТРАЦИИ, КАДАСТРА И КАРТОГРАФИИ Действителен с 16.09.2025 по 18.12.2026</div>				
полное наименование должности						
		инициалы, фамилия				

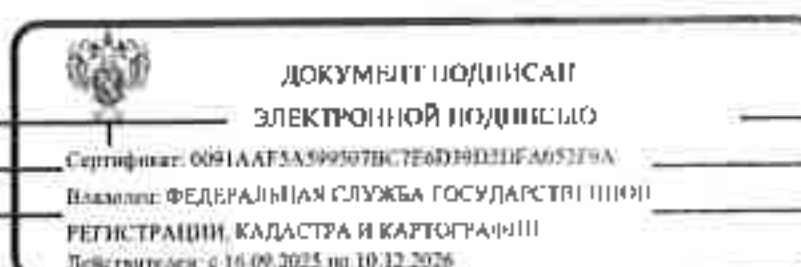
Земельный участок				
вид объекта недвижимости				
Лист № 13 раздела 4.2		Всего листов раздела 4.2: 21	Всего разделов: 8	Всего листов выписки: 68
13.11.2025г. № КУВИ-001/2025-207426333				
Кадастровый номер:		25:28:040014:12437		
1	2	3	4	5
1	365688.3	1400924.3	-	0.1
1	365591.75	1400836.32	-	0.1
2	365623.96	1400852.32	-	0.1
3	365636.17	1400860.2	-	0.1
4	365606.81	1400860.67	-	0.1
5	365586.18	1400861.4	-	0.1
6	365584.97	1400838.18	-	0.1
7	365569.73	1400838.73	-	0.1
8	365560.64	1400842.69	-	0.1
9	365554.89	1400845.2	-	0.1
10	365551.05	1400830.7	-	0.1
11	365551.02	1400830.4	-	0.1
12	365565.19	1400830.24	-	0.1
1	365591.75	1400836.32	-	0.1
1	365683.06	1401045.42	-	0.1
2	365679.11	1401047.29	-	0.1
3	365679.09	1401045.42	-	0.1
1	365683.06	1401045.42	-	0.1

		 <div>ДОКУМЕНТ ПОДПИСАН ЭЛЕКТРОННОЙ ПОДПИСЬЮ Сертификат: 0091A4F5A5993078C7E6D39D2DFA052F9A Полное наименование: ФЕДЕРАЛЬНАЯ СЛУЖБА ГОСУДАРСТВЕННОЙ РЕГИСТРАЦИИ, КАДАСТРА И КАРТОГРАФИИ Действителен с 16.09.2025 по 18.12.2026</div>				
полное наименование должности						
		инициалы, фамилия				



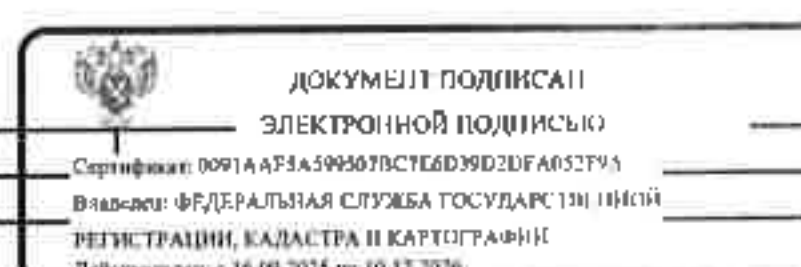
Лист № 14

Земельный участок				
вид объекта недвижимости				
Лист № 14 раздела 4.2		Всего листов раздела 4.2: 21		Всего разделов: 8
Всего листов выписки: 68				
13.11.2025г. № КУВИ-001/2025-207426333				
Кадастровый номер:		25:28:040014:12437		
Сведения о характерных точках границы части (частей) земельного участка				
Учетный номер части: 25:28:040014:12437/6				
Система координат МСК-25, зона 1МСК-25, зона 1				
Номер точки	Координаты, м		Описание закрепления на местности	Средняя квадратичная погрешность определения координат характерных точек границ земельного участка, м
	X	Y		
1	2	3	4	5
1	365716.12	1400566.4	-	0.1
2	365715.94	1400572.41	-	0.1
3	365712.55	1400572.06	-	0.1
4	365712.47	1400566.03	-	0.1
1	365716.12	1400566.4	-	0.1
1	365655.48	1400560.2	-	0.1
2	365655.29	1400561.23	-	0.1
3	365654.59	1400563.45	-	0.1
4	365654.49	1400564.25	-	0.1
5	365654.32	1400566.1	-	0.1
6	365631.85	1400563.81	-	0.1
7	365631.82	1400561	-	0.1
8	365629.45	1400557.53	-	0.1
1	365655.48	1400560.2	-	0.1
1	365543.87	1400489.64	-	0.1
2	365541.9	1400520.77	-	0.1
3	365539.95	1400548.09	-	0.1
4	365541.42	1400548.25	-	0.1
5	365540.86	1400554.21	-	0.1
6	365539.52	1400554.07	-	0.1
7	365537.56	1400581.41	-	0.1
8	365536.32	1400598.97	-	0.1
9	365535.94	1400440.99	-	0.1
10	365543.16	1400441.18	-	0.1




полное наименование должности	инициалы, фамилия
-------------------------------	-------------------

Земельный участок				
вид объекта недвижимости				
Лист № 15 раздела 4.2		Всего листов раздела 4.2: 21	Всего разделов: 8	Всего листов выписки: 68
13.11.2025г. № КУВИ-001/2025-207426333				
Кадастровый номер:		25:28:040014:12437		
1	2	3	4	5
11	365543.79	1400483.76	-	0.1
1	365543.87	1400489.64	-	0.1




полное наименование должности	инициалы, фамилия
-------------------------------	-------------------

Земельный участок				
вид объекта недвижимости				
Лист № 16 раздела 4.2		Всего листов раздела 4.2: 21		Всего разделов: 8
Всего листов выписки: 68				
13.11.2025г. № КУВИ-001/2025-207426333				
Кадастровый номер:		25:28:040014:12437		
Сведения о характерных точках границы части (частей) земельного участка				
Учетный номер части: 25:28:040014:12437/7				
Система координат МСК-25, зона I				
Номер точки	Координаты, м		Описание закрепления на местности	Средняя квадратичная погрешность определения координат характерных точек границ земельного участка, м
	X	Y		
1	2	3	4	5
1	365653.1	1400534.5	-	0.1
2	365653.28	1400546.37	-	0.1
3	365647.18	1400546.46	-	0.1
4	365647	1400534.6	-	0.1
1	365653.1	1400534.5	-	0.1


полное наименование должности	<div><div></div><div>ДОКУМЕНТ ПОДПИСАН ЭЛЕКТРОННОЙ ПОДПИСЬЮ Сертификат: 0091AAT7A599507BC7E6D39D2DFA052F9A Владелец: ФЕДЕРАЛЬНАЯ СЛУЖБА ГОСУДАРСТВЕННОЙ РЕГИСТРАЦИИ, КАДАСТРА И КАРТОГРАФИИ Действителен с 16.09.2025 по 10.12.2026</div></div>	инициалы, фамилия

Земельный участок				
вид объекта недвижимости				
Лист № 17 раздела 4.2		Всего листов раздела 4.2: 21		Всего разделов: 8
Всего листов выписки: 68				
13.11.2025г. № КУВИ-001/2025-207426333				
Кадастровый номер:		25:28:040014:12437		
Сведения о характерных точках границы части (частей) земельного участка				
Учетный номер части: 25:28:040014:12437/8				
Система координат МСК-25, зона 1				
Номер точки	Координаты, м		Описание закрепления на местности	Средняя квадратичная погрешность определения координат характерных точек границ земельного участка, м
	X	Y		
1	2	3	4	5
1	365690.08	1401049.28	-	0.1
2	365690.21	1401057.51	-	0.1
3	365690.6	1401057.5	-	0.1
4	365690.65	1401061.13	-	0.1
5	365683.77	1401061.24	-	0.1
6	365683.72	1401057.61	-	0.1
7	365684.11	1401057.6	-	0.1
8	365683.98	1401049.37	-	0.1
1	365690.08	1401049.28	-	0.1


полное наименование должности	<div><div></div><div>ДОКУМЕНТ ПОДПИСАН ЭЛЕКТРОННОЙ ПОДПИСЬЮ Сертификат: 0091AAT7A599507BC7E6D39D2DFA052F9A Владелец: ФЕДЕРАЛЬНАЯ СЛУЖБА ГОСУДАРСТВЕННОЙ РЕГИСТРАЦИИ, КАДАСТРА И КАРТОГРАФИИ Действителен с 16.09.2025 по 10.12.2026</div></div>	инициалы, фамилия




Земельный участок				
вид объекта недвижимости				
Лист № 18 раздела 4.2		Всего листов раздела 4.2: 21		Всего разделов: 8
Всего листов выписки: 68				
13.11.2025г. № КУВИ-001/2025-207426333				
Кадастровый номер:			25:28:040014:12437	
Сведения о характерных точках границы части (частей) земельного участка				
Учетный номер части: 25:28:040014:12437/9				
Система координат МСК-25, зона I				
Номер точки	Координаты, м		Описание закрепления на местности	Средняя квадратичная погрешность определения координат характерных точек границ земельного участка, м
	X	Y		
1	2	3	4	5
1	365604.19	1400697.37	-	0.1
2	365604.41	1400708.48	-	0.1
3	365590.48	1400708.63	-	0.1
4	365590.2	1400697.41	-	0.1
1	365604.19	1400697.37	-	0.1

полное наименование должности	 ДОКУМЕНТ ПОДПИСАН ЭЛЕКТРОННОЙ ПОДПИСЬЮ Сертификат: 0091A8F5A599507B57E6D39D2DFA052FCA Владелец: ФЕДЕРАЛЬНАЯ СЛУЖБА ГОСУДАРСТВЕННОЙ РЕГИСТРАЦИИ, КАДАСТРА И КАРТОГРАФИИ Действителен с 16.09.2025 по 10.12.2026	инициалы, фамилия


Земельный участок:				
вид объекта недвижимости				
Лист № 19 раздела 4.2	Всего листов раздела 4.2: 21	Всего разделов: 8	Всего листов выписки: 68	
13.11.2025г. № КУВИ-001/2025-207426333				
Кадастровый номер:		25:28:040014:12437		
Сведения о характерных точках границы части (частей) земельного участка				
Учетный номер части: 25:28:040014:12437/10				
Система координат МСК-25, зона I				
Номер точки	Координаты, м		Описание закрепления на местности	Средняя квадратичная погрешность определения координат характерных точек границ земельного участка, м
	X	Y		
1	2	3	4	5
1	365686.9	1400651.28	-	0.1
2	365687.11	1400664	-	0.1
3	365681.01	1400664.1	-	0.1
4	365680.81	1400651.38	-	0.1
1	365686.9	1400651.28	-	0.1

полное наименование должности	 ДОКУМЕНТ ПОДПИСАН ЭЛЕКТРОННОЙ ПОДПИСЬЮ Сертификат: 0091A8F5A599507B57E6D39D2DFA052FCA Владелец: ФЕДЕРАЛЬНАЯ СЛУЖБА ГОСУДАРСТВЕННОЙ РЕГИСТРАЦИИ, КАДАСТРА И КАРТОГРАФИИ Действителен с 16.09.2025 по 10.12.2026	инициалы, фамилия

Земельный участок				
вид объекта недвижимости				
Лист № 20 раздела 4.2		Всего листов раздела 4.2: 21		Всего разделов: 8
Всего листов выписки: 68				
13.11.2025г. № КУВИ-001/2025-207426333				
Кадастровый номер:		25:28:040014:12437		
Сведения о характерных точках границы части (частей) земельного участка				
Учетный номер части: 25:28:040014:12437/11				
Система координат МСК-25, зона 1МСК-25, зона 1МСК-25, зона 1				
Номер точки	Координаты, м		Описание закрепления на местности	Средняя квадратичная погрешность определения координат характерных точек границ земельного участка, м
	X	Y		
1	2	3	4	5
1	365676.49	1400646.98	-	0.1
2	365676.7	1400661.61	-	0.1
3	365686.89	1400670.07	-	0.1
4	365686.77	1400672.56	-	0.1
5	365674.71	1400662.56	-	0.1
6	365674.51	1400647.93	-	0.1
7	365668.59	1400642.97	-	0.1
8	365668.56	1400641.25	-	0.1
9	365654.08	1400640.59	-	0.1
10	365650.79	1400640.47	-	0.1
11	365668.48	1400640.27	-	0.1
1	365676.49	1400646.98	-	0.1
1	365605.17	1400644.38	-	0.1
2	365605.2	1400645.84	-	0.1
3	365603.2	1400645.88	-	0.1
4	365603.17	1400644.44	-	0.1
1	365605.17	1400644.38	-	0.1
1	365639.78	1400640.59	-	0.1
2	365639.71	1400642.58	-	0.1
3	365632.61	1400642.66	-	0.1
4	365632.59	1400640.67	-	0.1
1	365639.78	1400640.59	-	0.1
1	365606.14	1400691.5	-	0.1
2	365606.19	1400693.45	-	0.1

		 <div>ДОКУМЕНТ ПОДПИСАН ЭЛЕКТРОННОЙ ПОДПИСЬЮ Сертификат: 0091A8F5A599507BCE6D39E0DFA052F9A Выдан: ФЕДЕРАЛЬНАЯ СЛУЖБА ГОСУДАРСТВЕННОЙ РЕГИСТРАЦИИ, КАДАСТРА И КАРТОГРАФИИ Действителен с 16.09.2025 по 10.12.2026</div>		
полное наименование должности			инициалы, фамилия	

Земельный участок				
вид объекта недвижимости				
Лист № 21 раздела 4.2		Всего листов раздела 4.2: 21	Всего разделов: 8	Всего листов выписки: 68
13.11.2025г. № КУВИ-001/2025-207426333				
Кадастровый номер:		25:28:040014:12437		
1	2	3	4	5
3	365604.78	1400698.01	-	0.1
4	365602.1	1400700.61	-	0.1
5	365600.71	1400699.18	-	0.1
6	365603.02	1400696.93	-	0.1
7	365604.18	1400693.17	-	0.1
8	365604.15	1400691.6	-	0.1
1	365606.14	1400691.5	-	0.1

		 <div>ДОКУМЕНТ ПОДПИСАН ЭЛЕКТРОННОЙ ПОДПИСЬЮ Сертификат: 0091A8F5A599507BCE6D39E0DFA052F9A Выдан: ФЕДЕРАЛЬНАЯ СЛУЖБА ГОСУДАРСТВЕННОЙ РЕГИСТРАЦИИ, КАДАСТРА И КАРТОГРАФИИ Действителен с 16.09.2025 по 10.12.2026</div>		
полное наименование должности			инициалы, фамилия	



Приложение № 2  
к договору безвозмездного  
пользования земельным участком  
№ 1325 от 14.11.2025

**Акт  
приема-передачи земельного участка**

14.11.2025

г. Владивосток

Мы, нижеподписавшиеся, министерство имущественных и земельных отношений Приморского края, в лице министра Батаева Сергея Владимировича, действующего на основании Положения о министерстве имущественных и земельных отношений Приморского края, утвержденного постановлением Администрации Приморского края от 07.10.2019 № 646-па, приказа Правительства Приморского края от 04.04.2025 № 669-л (далее - Ссудодатель), и Муниципальное бюджетное учреждение «Содержание городских территорий», в лице директора Кузнецовой Елены Анатольевны, действующего на основании Устава (далее — Ссудополучатель), составили настоящий акт о следующем:

- Ссудодатель передает Ссудополучателю в безвозмездное пользование земельный участок с кадастровым номером **25:28:040014:12437** площадью **21291 кв. м**, из земель населенных пунктов, местоположение: **установлено относительно ориентира, расположенного в границах участка. Почтовый адрес ориентира: Приморский край, г. Владивосток, в районе «Снеговая падь», в границах, указанных в прилагаемой к договору выписки из Единого государственного реестра недвижимости об объекте недвижимости;**
- Состояние вышеуказанного земельного участка на момент его передачи соответствует условиям его использования по целевому назначению;
- Ссудополучателем земельный участок осмотрен, претензий к его состоянию не имеется.
- С момента подписания настоящего акта земельный участок считается переданным Ссудополучателю.

Передал Ссудодатель  
ИНН 2538111008  
690110, Приморский край,  
г. Владивосток, ул. Светланская,  
д. 22

Министр имущественных и земельных  
отношений Приморского края

Батаев Сергей Владимирович

М.П.



Принял Ссудополучатель  
ИНН 2536238560  
690074, Приморский край,  
г. Владивосток, ул. Снеговая,  
д. 41

Директор МБУ «СГТ»

Кузнецова Елена Анатольевна

М.П.



